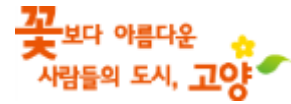


【제 1345 호】



고양시보

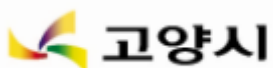
2017년 2월 3일 (금)

고 시

고양시 고시 제2017-28호	도시계획시설[체육시설 제10호(고양동운동장)]사업 실시계획변경 고시	1
고양시 고시 제2017-29호	고양 도시관리계획[용도지역(관리지역)] 결정(변경) 및 지형도면 고시	3
고양시 고시 제2017-32호	도로명주소 고시	4
고양시 고시 제2017-33호	도시계획시설[대자1-5호 주차장 : 대자동마을 주차장 조성공사]사업 실시계획변경 고시	12
고양시 고시 제2017-34호	도시계획시설(대로1-17호선의 2개노선)사업 실시계획(변경)인가 고시	14
고양시 고시 제2017-35호	도시계획시설[전기공급설비 제14호 : 일산소수력발전소]사업 실시계획 변경 고시	52

공 고

고양시 공고 제2017-217호	도시계획시설[도로:소로1-210호선(고골~대자간)]사업 실시계획변경고시 전 열람 공고	54
고양시 공고 제2017-218호	도시계획시설[도로:소로1-151호선(前1-2호선 : 동산취락)]사업 실시계획변경고시 전 열람 공고	58
고양시 공고 제2017-219호	도시계획시설[도로:소로2-305, 3-168호선(원흥동길)] 사업 실시계획변경고시 전 열람 공고	62
고양시 공고 제2017-220호	도시계획시설[도로:소로2-375, 3-376호선(용두동 옷말아랫말)] 사업 실시계획변경고시 전 열람 공고	67
고양시 공고 제2017-221호	도시계획시설[도로:소로2-175호선(산수빌라 앞)]사업 실시계획변경고시 전 열람 공고	70
고양시 공고 제2017-222호	도시계획시설[도로:소로2-559호선(고골소규모산업단지)]사업 실시계획변경고시 전 열람 공고	72
고양시 공고 제2017-223호	도시계획시설[도로:소로3-205호선(박제궁취락)]사업 실시계획변경고시 전 열람 공고	76
고양시 공고 제2017-224호	도시계획시설[도로:소로3-360호선, 소로3-361호선 (새마을성동)] 사업 실시계획변경고시 전 열람 공고	79
고양시 공고 제2017-226호	도시계획시설[도로:소로3-575호선(서오릉로~도내동 시립묘지 간)] 사업 실시계획변경고시 전 열람 공고	82
고양시 공고 제2017-231호	능곡1구역 주택재개발정비사업 사업시행계획(변경) 주민 열람 · 공고	85
고양시 공고 제2017-234호	도시계획시설[도로:소로3-232호선]사업 공사완료공고	87
고양시 덕양구 공고 제2017-66호	벽제1지구 지적재조사사업 실시계획 공람공고	89
고양시 덕양구 공고 제2017-67호	공인 신조 공고	90
고양시 일산서구 공고 제2017-51호	공인 등록 및 폐기 공고	91



도시계획시설[체육시설 제10호(고양동운동장)]사업 실시계획변경 고시

고양시 덕양구 대자동 473-14번지 일원의 도시계획시설[체육시설 제10호(고양동운동장)]사업에 대하여 사업시행자로부터 사업기간 연장의 사유로 「국토의 계획 및 이용에 관한 법률」 제88조 규정에 따라 실시계획변경 작성 제출되어, 같은 법 제91조 규정에 따라 아래와 같이 고시합니다.

2017년 2월 3일

고 양 시 장

1. 실시계획인가 내용

가. 사업시행지의 위치 <변경없음>

- 덕양구 대자동 473-14번지 일원

나. 사업의 종류 및 명칭 <변경없음>

- 종류: 도시계획시설(체육시설)사업
- 명칭: 고양 도시계획시설(체육시설(1단계)) 조성공사

다. 사업의 면적 또는 규모 <변경없음>

도면표시 번호	시설명	시설의 세분	위 치	면적(m ²)		비고
				결정	금회	
10	체육시설	생활체육시설	대자동 473-14 일원	50,126	12,786	

라. 사업시행자의 성명 및 주소 <변경없음>

- 주소 : 경기도 고양시 덕양구 고양시청로 10
- 성명 : 고양시장

마. 사업의 착수 및 준공예정일 <변경>

- (당초) 고시일로부터 ~ 준공예정일: 2016. 12. 31.

- (변경) 고시일로부터 ~ 준공예정일: 2017. 6. 30.

바. 수용 또는 사용할 토지 및 건물의 소재지·지번·지목 및 면적, 소유권
과 소유권외의 권리의 명세 : “별첨”

사. 토지 또는 건물의 소유자와 관계인 주소, 성명 : “바”항과 동일

아. 공공시설 등의 귀속 및 양도에 관한 사항 : “다, 바”항과 같음

자. 열람 및 의견 제출기간 : 시보게재일로부터 15일간

차. 열람 및 의견제출 장소 : 고양시청 도시정비과(☎031-8075-3145)

2. 관계도면 : “게재생략”

○ 사용 또는 수용할 토지의 조서·지번 및 지목과 소유권외의 권리의 명세서

연번	소재지	지 번	지목	면적 (㎡)	편입 면적 (㎡)	소 유 자		관 계 자		
						주 소	성 명	주 소	성 명	권리 관계
1	고양시 덕양구 행신동	473-14	답	4,155	4,155		고양시			
2	"	473-23	답	1,835	1,835		고양시			
3	"	472	답	2,988	2,988		고양시			
4	"	473-15	답	1,788	1,788		고양시			
5	"	473-16	답	2,020	2,020		고양시			

고양 도시관리계획[용도지역(관리지역)] 결정(변경) 및 지형도면 고시

1. 고양 도시관리계획[용도지역(관리지역)] 결정(변경)(안) 대하여 『국토의 계획 및 이용에 관한 법률』 제30조 및 같은 법 시행령 제25조에 따라 도시관리계획 결정(변경)하고, 같은 법 제32조 및 『토지이용규제 기본법』 제8조에 의하여 지형도면을 고시합니다.
2. 관계도서는 고양시청 도시계획과(031-8075-3075)에 비치하여 토지소유자 및 이해관계인에게 보입니다.

2017. 2. 3.
고양시장

1. 용도지역 결정(변경) 조서

구 분	면 적(m ²)			구성비 (%)	비 고
	기 정	변 경	변경후		
총 계	266,405,942	-	266,405,942	100	
도시지역	191,850,650	-	191,850,650	72.01	
관리 지역	소 계	42,218,862	-	42,218,862	15.85
	보 전 관 리 지 역	18,821,198	-	18,821,198	7.07
	생 산 관 리 지 역	2,765,369	감) 12,788	2,752,581	1.03
	계 획 관 리 지 역	20,632,295	증) 12,788	20,645,083	7.75
농 립 지 역	32,336,430	-	32,336,430	12.14	

주) 기정면적은 고양시 고시 제2015-231호(2015.08.04.) 반영 기준으로한 면적임

2. 용도지역 결정(변경) 사유서

용 도 지 역	면 적(m ²)		용적률 (%)	변경 결정 사유
	기 정	변 경		
소 계	12,788	12,788	-	개성공단 폐쇄의 정부정책에 따른 개성공단 입주 피해기업의 지속적인 기업활동을 위한 용도지역 변경
보전관리지역	-	-	80	
생산관리지역	12,788	-	80	
계획관리지역	-	12,788	100	

도로명주소 고시

도로명주소법 제18조제2항 및 같은법 시행령 제23조, 제24조제1항, 제25조에 의거 건물 등에 도로명주소 부여·변경·폐지한 도로명주소를 다음과 같이 고시합니다.

2017년 2월 3일

고 양 시 장

- 도로명주소 : 경기도 고양시 덕양구 신촌길 144-18 외 98건

종전주소	도로명주소	도로명 고시일	도로명주소 부여일	
별 지 참 조				
종전주소	변경전 도로명주소	변경후 도로명주소	도로명주소변경일	변경사유
별 지 참 조				
폐지 도로명주소		폐지일자	폐지사유	
별 지 참 조				

※ 고시내용 및 기타 자세한 사항은 고양시청 토지정보과(☎8075-3096~8)에 문의 또는 새주소 안내 홈페이지(www.juso.go.kr)에서 열람하시기 바랍니다.

○ 도로명주소 사용 및 공부상 주소전환

- 도로명주소는 2017. 2. 3.일 고시 후 도로명주소법 제19조제1항에 의거 공법관계에 있어서 주소로 사용됩니다.
- 공공기관에서 비치·관리하고 있는 각종 공부상 주소(소재지)는 해당기관에서 도로명주소로 변경합니다.

○ 도로명주소 변경 등

- 도로명 또는 건물번호의 변경은 도로명주소법 시행령 제7조의3 및 제9조에서 정한 절차에 따라 신청할 수 있습니다.
- 도로명은 도로명주소법 시행령 제7조제7항에 의거 당해 도로명이 고시된 날부터 3년이 지난 후에 변경할 수 있습니다.

○ 참고사항

- 금번 폐지된 도로명주소는 주소로써 사용할 수 없으며, 건물 신축 등에 따라 새로이 도로명주소를 부여하였습니다.
- 공동주택의 경우 종전주소의 공동주택명, 동·호와 도로명주소의 상세주소는 공법관계의 각종 공부상 기재된 주소로 한다.

고양시 도로명주소 신규고시 조서

연 번	종 전 주 소	도 로 명 주 소	도로명주소 고시일	도로명고시일	부 여 사 유	비 고
1	경기도 고양시 덕양구 원당동 308	경기도 고양시 덕양구 신촌길 144-18 (원당동)	20170203	20000727	자연마을 촌락 명칭을 도로명에 적용	
2	경기도 고양시 덕양구 원당동 969-1, 969-3	경기도 고양시 덕양구 공양왕길 35-55 (원당동)	20170203	20000727	고려의 마지막 왕인 공양왕의 명칭을 도로명에 적용	
3	경기도 고양시 덕양구 원당동 341-2	경기도 고양시 덕양구 신촌길 23-2 (원당동)	20170203	20000727	자연마을 촌락 명칭을 도로명에 적용	
4	경기도 고양시 덕양구 관산동 802-2	경기도 고양시 덕양구 통일로 959-35 (관산동)	20170203	20090710	우리민족의 소원인 통일을 바라는 뜻	
5	경기도 고양시 덕양구 관산동 760	경기도 고양시 덕양구 통일로 959-102 (관산동)	20170203	20090710	우리민족의 소원인 통일을 바라는 뜻	
6	경기도 고양시 덕양구 관산동 886-2	경기도 고양시 덕양구 통일로 997-21 (관산동)	20170203	20090710	우리민족의 소원인 통일을 바라는 뜻	
7	경기도 고양시 덕양구 벽제동 684-24	경기도 고양시 덕양구 호국로 1840-1 (벽제동)	20170203	20090710	휴전선에 인접한 지역 특성 반영	
8	경기도 고양시 덕양구 관산동 847-161	경기도 고양시 덕양구 통일로 937-101 (관산동)	20170203	20090710	우리민족의 소원인 통일을 바라는 뜻	
9	경기도 고양시 덕양구 용두동 477-3	경기도 고양시 덕양구 서오릉로 504-67 (용두동)	20170203	20090710	지명인용	
10	경기도 고양시 덕양구 지축동 264-3	경기도 고양시 덕양구 백운길 8-33 (지축동)	20170203	20090710	주요지물 명칭을 도로명에 적용	
11	경기도 고양시 덕양구 용두동 641-7	경기도 고양시 덕양구 서오릉로 577-149 (용두동)	20170203	20090710	지명인용	
12	경기도 고양시 덕양구 덕은동 15-35, 15-34, 15-36	경기도 고양시 덕양구 중앙로 78 (덕은동)	20170203	20090710	고양시 중앙을 통과하는 도로	
13	경기도 고양시 덕양구 지축동 426	경기도 고양시 덕양구 일영로 60-1 (지축동)	20170203	20090824	행정구역 명칭 인용	
14	경기도 고양시 덕양구 지축동 517-35	경기도 고양시 덕양구 일영로 56-2 (지축동)	20170203	20090824	행정구역 명칭 인용	

15	경기도 고양시 덕양구 화전동 183-5	경기도 고양시 덕양구 화곡대학로 32-52 (화전동)	20170203	20090911	항공대학교 주 진입도로로 항공대학 명칭을 도로명에 적용
16	경기도 고양시 덕양구 강매동 531-2	경기도 고양시 덕양구 강매로 219-50 (강매동)	20170203	20090911	고유지명을 도로명에 적용
17	경기도 고양시 덕양구 덕은동 20-5	경기도 고양시 덕양구 대덕로 52-119 (덕은동)	20170203	20090911	행정동 명칭을 도로명에 적용
18	경기도 고양시 덕양구 신유동 494	경기도 고양시 덕양구 신유길 65-33 (신유동)	20170203	20090911	법정동 명칭을 도로명에 적용
19	경기도 고양시 덕양구 강매동 511	경기도 고양시 덕양구 강매로 77-81 (강매동)	20170203	20090911	고유지명을 도로명에 적용
20	경기도 고양시 덕양구 강매동 240-1	경기도 고양시 덕양구 강매로 110-121 (강매동)	20170203	20090911	고유지명을 도로명에 적용
21	경기도 고양시 덕양구 대자동 901-10	경기도 고양시 덕양구 무민로 89-40 (대자동)	20170203	20090911	최영장군의 시호를 도로명에 적용
22	경기도 고양시 덕양구 화전동 486	경기도 고양시 덕양구 화랑로 141-60 (화전동)	20170203	20090911	군부대 인근의 도로로 화랑의 높은 기개를 도로명에 적용
23	경기도 고양시 덕양구 동산동 233-3	경기도 고양시 덕양구 화랑로 499-60 (동산동)	20170203	20090911	군부대 인근의 도로로 화랑의 높은 기개를 도로명에 적용
24	경기도 고양시 덕양구 선유동 485	경기도 고양시 덕양구 선유길 65-15 (선유동)	20170203	20090911	법정동 명칭을 도로명에 적용
25	경기도 고양시 덕양구 선유동 473-40	경기도 고양시 덕양구 선유길 26 (선유동)	20170203	20090911	법정동 명칭을 도로명에 적용
26	경기도 고양시 덕양구 주교동 397-1	경기도 고양시 덕양구 미산로 35-90 (주교동)	20170203	20090911	고유지명을 활용하여 도로명을 부여
27	경기도 고양시 덕양구 도내동 산88-2	경기도 고양시 덕양구 흥도로 135 (도내동)	20170203	20090911	행정동 명칭을 도로명에 적용
28	경기도 고양시 덕양구 화전동 748-1	경기도 고양시 덕양구 항공대학로 32-33 (화전동)	20170203	20090911	항공대학교 주 진입도로로 항공대학 명칭을 도로명에 적용
29	경기도 고양시 덕양구 관산동 565-13	경기도 고양시 덕양구 고골길 90 (관산동)	20170203	20090911	고유지명을 도로명에 적용
30	경기도 고양시 덕양구 주교동 1489	경기도 고양시 덕양구 고양대로 1174-13 (주교동)	20170203	20090911	고양시의 대표적인 도로로서 고양명칭을 도로명에 적용
31	경기도 고양시 덕양구 원당동 122	경기도 고양시 덕양구 원당로392번길 170-72 (원당동)	20170203	20100126	원당로 시점에서 3920m에 위치한 도로

32	경기도 고양시 덕양구 도내동 602-2	경기도 고양시 덕양구 흥도로132번길 72-29 (도내동)	20170203	20100126	흥도로 시점에서 1320m에 위치한 도로
33	경기도 고양시 덕양구 원당동 596-3	경기도 고양시 덕양구 원당로364번길 35-12 (원당동)	20170203	20100126	원당로 시점에서 3640m에 위치
34	경기도 고양시 덕양구 대자동 산142-11	경기도 고양시 덕양구 호국로1427번길 108-21 (대자동)	20170203	20100126	호국로 시점에서 14270m에 위치한 도로
35	경기도 고양시 덕양구 원당동 산189	경기도 고양시 덕양구 원당로377번길 97 (원당동)	20170203	20100126	원당로 시점에서 3770m에 위치한 도로
36	경기도 고양시 덕양구 행주내동 86-2	경기도 고양시 덕양구 행주로15번길 11-43 (행주내동)	20170203	20100126	행주로 시점에서 150m에 위치한 도로
37	경기도 고양시 덕양구 현천동 5-3	경기도 고양시 덕양구 대덕로82번길 72 (현천동)	20170203	20100126	대덕로 시점에서 820m에 위치한 도로
38	경기도 고양시 덕양구 용두동 684-2	경기도 고양시 덕양구 해포길 481-180 (용두동)	20170203	20100126	옛 포구명칭을 도로명에 적용
39	경기도 고양시 덕양구 도내동 601-1	경기도 고양시 덕양구 흥도로132번길 72-11 (도내동)	20170203	20100126	흥도로 시점에서 1320m에 위치한 도로
40	경기도 고양시 덕양구 현천동 422	경기도 고양시 덕양구 대덕로200번길 120-21 (현천동)	20170203	20100126	대덕로 시점에서 2000m에 위치한 도로
41	경기도 고양시 덕양구 토당동 892-2	경기도 고양시 덕양구 지도로124번길 27 (토당동)	20170203	20100126	지도로 시점에서 1240m에 위치한 도로
42	경기도 고양시 덕양구 원당동 34-3	경기도 고양시 덕양구 호국로1245번길 255 (원당동)	20170203	20100126	호국로 시점에서 12450m에 위치한 도로
43	경기도 고양시 덕양구 용두동 186-1	경기도 고양시 덕양구 화랑로286번길 42-68 (용두동)	20170203	20100126	화랑로 시점에서 2860m에 위치한 도로
44	경기도 고양시 덕양구 행주내동 458-4	경기도 고양시 덕양구 행주로99번길 4-43 (행주내동)	20170203	20100126	행주로 시점에서 990m에 위치한 도로
45	경기도 고양시 덕양구 행주내동 458-7	경기도 고양시 덕양구 행주로99번길 4-41 (행주내동)	20170203	20100126	행주로 시점에서 990m에 위치한 도로
46	경기도 고양시 덕양구 원당동 175-5	경기도 고양시 덕양구 원당로364번길 202 (원당동)	20170203	20100126	원당로 시점에서 3640m에 위치
47	경기도 고양시 덕양구 성사동 63-2	경기도 고양시 덕양구 흥도로415번길 61-59 (성사동)	20170203	20111222	흥도로 시점에서 4150m에 위치한 도로
48	경기도 고양시 덕양구 행주외동 9	경기도 고양시 덕양구 행주산성로 242 (행주외동)	20170203	20111222	행주산성 주 진입로

49	경기도 고양시 덕양구 성사동 77	경기도 고양시 덕양구 흥도로415번길 61-183 (성사동)	20170203	20111222	흥도로 시점에서 4150m에 위치한 도로
50	경기도 고양시 덕양구 성사동 63	경기도 고양시 덕양구 흥도로415번길 61-55 (성사동)	20170203	20111222	흥도로 시점에서 4150m에 위치한 도로
51	경기도 고양시 덕양구 원당동 1138	경기도 고양시 덕양구 원현길 22 (원당동)	20170203	20120110	고유지명을 활용하여 도로명을 부여
52	경기도 고양시 덕양구 행주외동 412	경기도 고양시 덕양구 양곡1길 75-20 (행주외동)	20170203	20120117	양곡 이기순선생의 공헌, 희생자 명칭을 도로명에 적용
53	경기도 고양시 덕양구 원흥동 643-1	경기도 고양시 덕양구 솔밭1길 44-3 (원흥동)	20170203	20120601	소나무가 많은 지역특성을 반영하여 도로명 부여
54	경기도 고양시 덕양구 내유동 589-15	경기도 고양시 덕양구 통일로1214번길 6-50 (내유동)	20170203	20131022	통일로 시점에서 12140m에 위치한 도로
55	경기도 고양시 덕양구 내유동 589-16	경기도 고양시 덕양구 통일로1214번길 6-48 (내유동)	20170203	20131022	통일로 시점에서 12140m에 위치한 도로
56	경기도 고양시 덕양구 도내동 1037-4	경기도 고양시 덕양구 도래울2로 19 (도내동)	20170203	20131108	고유지명을 도로명에 적용
57	경기도 고양시 일산동구 실문동 706-45	경기도 고양시 일산동구 고봉로 776-16 (실문동)	20170203	20090824	고봉산 아래를 지나는 도로
58	경기도 고양시 일산동구 석사동 1013	경기도 고양시 일산동구 동국로 81-1 (석사동)	20170203	20090911	동국대병원을 지나는 도로로 지명을 도로명에 적용
59	경기도 고양시 일산동구 성석동 729-4	경기도 고양시 일산동구 성석로 212-13 (성석동)	20170203	20090911	법정동 명칭을 도로명에 적용
60	경기도 고양시 일산동구 문봉동 168-30	경기도 고양시 일산동구 문봉길 6-30 (문봉동)	20170203	20090911	법정동 명칭을 도로명에 적용
61	경기도 고양시 일산동구 장항동 1775	경기도 고양시 일산동구 한류월드로 281 (장항동)	20170203	20090911	한류월드 복합단지의 명칭을 이용하여 도로명을 부여한 사례
62	경기도 고양시 일산동구 성석동 1279-2, 1273-3	경기도 고양시 일산동구 고봉로578번길 19-30 (성석동)	20170203	20100126	고봉로 시점에서 5780m에 위치한 도로
63	경기도 고양시 일산동구 성석동 1279-8, 1273-11	경기도 고양시 일산동구 고봉로578번길 19-32 (성석동)	20170203	20100126	고봉로 시점에서 5780m에 위치한 도로
64	경기도 고양시 일산동구 성석동 1273	경기도 고양시 일산동구 고봉로578번길 19-29 (성석동)	20170203	20100126	고봉로 시점에서 5780m에 위치한 도로
65	경기도 고양시 일산동구 성석동 1273-9	경기도 고양시 일산동구 고봉로578번길 19-31 (성석동)	20170203	20100126	고봉로 시점에서 5780m에 위치한 도로

66	경기도 고양시 일산동구 설문동 238-1	경기도 고양시 일산동구 장진천길108번길 24-23 (설문동)	20170203	20100126	장진천길 시점에서 1080m에 위치한 도로
67	경기도 고양시 일산동구 풍동 605-55	경기도 고양시 일산동구 고봉로 182-6 (풍동)	20170203	20111112	고양공단과 풍동을 잇는 도로
68	경기도 고양시 일산동구 풍동 605-54	경기도 고양시 일산동구 고봉로 182-8 (풍동)	20170203	20111112	고양공단과 풍동을 잇는 도로
69	경기도 고양시 일산동구 풍동 605-53	경기도 고양시 일산동구 고봉로 182-12 (풍동)	20170203	20111112	고양공단과 풍동을 잇는 도로
70	경기도 고양시 일산동구 풍동 605-52	경기도 고양시 일산동구 고봉로 182-14 (풍동)	20170203	20111112	고양공단과 풍동을 잇는 도로
71	경기도 고양시 일산동구 풍동 605-51	경기도 고양시 일산동구 고봉로 182-16 (풍동)	20170203	20111112	고양공단과 풍동을 잇는 도로
72	경기도 고양시 일산동구 풍동 605-50	경기도 고양시 일산동구 고봉로 182-18 (풍동)	20170203	20111112	고양공단과 풍동을 잇는 도로
73	경기도 고양시 일산동구 풍동 605-40	경기도 고양시 일산동구 고봉로 182-20 (풍동)	20170203	20111112	고양공단과 풍동을 잇는 도로
74	경기도 고양시 일산동구 풍동 605-39, 605-48	경기도 고양시 일산동구 고봉로 182-22 (풍동)	20170203	20111112	고양공단과 풍동을 잇는 도로
75	경기도 고양시 일산동구 풍동 605-38	경기도 고양시 일산동구 고봉로 182-19 (풍동)	20170203	20111112	고양공단과 풍동을 잇는 도로
76	경기도 고양시 일산동구 풍동 605-37	경기도 고양시 일산동구 고봉로 182-17 (풍동)	20170203	20111112	고양공단과 풍동을 잇는 도로
77	경기도 고양시 일산동구 풍동 605-36	경기도 고양시 일산동구 고봉로 182-13 (풍동)	20170203	20111112	고양공단과 풍동을 잇는 도로
78	경기도 고양시 일산동구 풍동 605-35	경기도 고양시 일산동구 고봉로 182-11 (풍동)	20170203	20111112	고양공단과 풍동을 잇는 도로
79	경기도 고양시 일산동구 풍동 605-33, 605-43	경기도 고양시 일산동구 고봉로 182-7 (풍동)	20170203	20111112	고양공단과 풍동을 잇는 도로
80	경기도 고양시 일산동구 풍동 605-10	경기도 고양시 일산동구 고봉로 182-1 (풍동)	20170203	20111112	고양공단과 풍동을 잇는 도로
81	경기도 고양시 일산동구 풍동 605-34, 605-11	경기도 고양시 일산동구 고봉로 182-3 (풍동)	20170203	20111112	고양공단과 풍동을 잇는 도로
82	경기도 고양시 일산동구 지영동 414-2	경기도 고양시 일산동구 지영로147번길 80 (지영동)	20170203	20120314	지영로 시점에서 1470m에 위치한 도로

83	경기도 고양시 일산서구 대화동 2068	경기도 고양시 일산서구 성저로 62 (대화동)	20170203	20000727	성저마을 명칭을 도로명에 적용	
84	경기도 고양시 일산서구 가좌동 394-11, 394-13	경기도 고양시 일산서구 가좌3로 7-14 (가좌동)	20170203	20090911	법정동 명칭을 도로명에 적용	
85	경기도 고양시 일산서구 대화동 1484-2	경기도 고양시 일산서구 대화로 83 (대화동)	20170203	20090911	법정동 명칭을 도로명에 적용	
86	경기도 고양시 일산서구 대화동 841-7, 841-12	경기도 고양시 일산서구 대화로 156번길 30-4 (대화동)	20170203	20100126	대화로 시점에서 1560m에 위치한 도로	
87	경기도 고양시 일산서구 가좌동 951	경기도 고양시 일산서구 가좌로 140번길 29 (가좌동)	20170203	20100126	가좌로 시점에서 1400m에 위치한 도로	

고양시 도로명주소 변경고시 조서

연번	종전 주소(지번주소)		도로명주소 (새주소)	관련지번 변경일	변경 사유	비고
	변경 전	변경 후				
1	경기도 고양시 덕양구 화전동 832-15	경기도 고양시 덕양구 화전동 832-15, 226-1	경기도 고양시 덕양구 화랑로 10	2017. 2. 3	관련지번 변경	
2	경기도 고양시 덕양구 지축동 산10-15	경기도 고양시 덕양구 지축동 산10-15, 89	경기도 고양시 덕양구 북한산로 627-16	2017. 2. 3	관련지번 변경	
3	경기도 고양시 일산서구 가좌동 28-12, 81-4	경기도 고양시 일산서구 가좌동 28-12	경기도 고양시 일산서구 송포로 391번길 61	2017. 2. 3	관련지번 변경	
4	경기도 고양시 일산서구 가좌동 82-1, 81-1, 81-4, 82, 82-3	경기도 고양시 일산서구 가좌동 82-1, 81-1, 82, 82-3	경기도 고양시 일산서구 송포로 391번길 63	2017. 2. 3	관련지번 변경	
5	경기도 고양시 일산동구 백석동 산1246-3	경기도 고양시 일산동구 백석동 1246-3	경기도 고양시 일산동구 강송로 73번길 8-4	2017. 2. 3	대표지번 변경	

고양시 도로명주소 폐지고시 조서

연번	도로명주소		도로명주소폐지일		폐지 사유		멸실건물 고시일자		법정동		비 고
	도로명주소	도로명주소	도로명주소폐지일	도로명주소폐지일	폐지 사유	폐지 사유	멸실건물 고시일자	멸실건물 고시일자	법정동	법정동	
1	경기도 고양시 덕양구 호국로1245번길 255	도로명주소	2017. 2. 3.	2017. 2. 3.	신축으로 인한 건물 멸실	신축으로 인한 건물 멸실	2011. 10. 28	2011. 10. 28	원당동	원당동	
2	경기도 고양시 덕양구 행주로99번길 4-43	도로명주소	2017. 2. 3.	2017. 2. 3.	신축으로 인한 건물 멸실	신축으로 인한 건물 멸실	2016. 9. 9	2016. 9. 9	행주내동	행주내동	
3	경기도 고양시 일산서구 대화로 83	도로명주소	2017. 2. 3	2017. 2. 3	신축으로 인한 건물 멸실	신축으로 인한 건물 멸실	2011. 7. 29	2011. 7. 29	대화동	대화동	
4	경기도 고양시 일산동구 고봉로578번길 65	도로명주소	2017. 2. 3	2017. 2. 3	신축으로 인한 건물 멸실	신축으로 인한 건물 멸실	2011. 7. 29	2011. 7. 29	대화동	대화동	
5	경기도 고양시 일산서구 성저로 62	도로명주소	2017. 2. 3	2017. 2. 3	신축으로 인한 건물 멸실	신축으로 인한 건물 멸실	2011. 7. 29	2011. 7. 29	대화동	대화동	
6	경기도 고양시 일산동구 문봉길 6-30	도로명주소	2017. 2. 3	2017. 2. 3	신축으로 인한 건물 멸실	신축으로 인한 건물 멸실	2011. 7. 29	2011. 7. 29	문봉동	문봉동	
7	경기도 고양시 일산서구 대화로156번길 30-4	도로명주소	2017. 2. 3	2017. 2. 3	신축으로 인한 건물 멸실	신축으로 인한 건물 멸실	2011. 7. 29	2011. 7. 29	대화동	대화동	

도시계획시설[대자1-5호 주차장 : 대자동마을 주차장 조성공사]사업 실시계획변경 고시

고양시 덕양구 대자동 983-8번지 일원에 추진중인 도시계획시설 [대자1-5호 주차장 : 대자동마을 주차장 조성공사]사업에 대하여 사업시행자로부터 사업기간 연장의 사유로 「국토의 계획 및 이용에 관한 법률」 제88조 규정에 따라 실시계획변경 작성 제출되어, 같은 법 제91조 규정에 따라 아래와 같이 고시합니다.

2017년 2월 3일

고 양 시 장

1. 실시계획인가 내용

- 가. 사업시행지의 위치 <변경없음>
 - 덕양구 대자동 983-8번지 일원
- 나. 사업의 종류 및 명칭 <변경없음>
 - 종류: 도시계획시설(대자1-5호 주차장)사업
 - 명칭: 대자동마을 주차장 조성공사
- 다. 사업의 면적 또는 규모 <변경없음>

구분	시설명	위 치	면적 (㎡)	비고
결정	대자1-5주차장	고양시 덕양구 대자동 983-8번지 일원	978.0	
시행	대자1-5주차장	고양시 덕양구 대자동 983-8번지 일원	978.0	

- 라. 사업시행자의 성명 및 주소 <변경없음>
 - 주소 : 경기도 고양시 덕양구 대자동 984-1번지
 - 성명 : 노정분

마. 사업의 착수 및 준공예정일 <변경>

- (당초) 고시일로부터 ~ 준공예정일: 2015. 12. 31.

- (변경) 고시일로부터 ~ 준공예정일: 2018. 12. 31.

바. 수용 또는 사용할 토지 및 건물의 소재지·지번·지목 및 면적, 소유권
과 소유권외의 권리의 명세 : “별첨”

사. 토지 또는 건물의 소유자와 관계인 주소, 성명 : “바” 항과 동일

아. 공공시설 등의 귀속 및 양도에 관한 사항 : “다, 바” 항과 같음

자. 열람 및 의견 제출기간 : 시보게재일로부터 15일간

차. 열람 및 의견제출 장소 : 고양시청 도시정비과(☎031-8075-3145)

2. 관계도면 : “게재생략”

도시계획시설(대로1-17호선외 2개노선)사업 실시계획(변경)인가 고시

1. 고양시 고시 제2009-94호(2009.4.17)호로 실시계획인가 고시 되어 시행 중에 있는 고양시 일산동구 장항동 일원의 도시계획 시설(대로1-17호선외 2개 노선)사업에 대하여 사업기간 변경 등에 따른 실시계획(변경)인가 신청되어
2. 「국토의 계획 및 이용에 관한 법률」 제88조 규정에 따라 실시계획(변경)인가 하고, 같은법 제91조 및 동법 시행령 제100조 규정에 의거 아래와 같이 고시 합니다.

2017. 2. 3.

고 양 시 장

1. 실시계획(변경)인가 내용의 요지

가. 사업시행지의 위치(변경없음)

- 대로1-17호선 : 고양시 일산동구 장항동 540-02번지 ~ 장항동 654-18번지
- 대로3-47호선 : 고양시 일산동구 장항동 657-14번지 ~ 장항동 672-04번지
- 대로1-16호선 : 고양시 일산동구 장항동 535-12번지 ~ 장항동 525-11번지

나. 사업의 종류 및 명칭(변경없음)

- 종류 : 도시계획시설사업
- 명칭 : 대로1-17호선, 대로3-47호선, 대로1-16호선

다. 사업의 면적 또는 규모(변경없음)

구분	도시계획도로명	폭(m)	연장(m)	비고
도시계획도로	대로1-17호선	35-49.5	1,400m	
도시계획도로	대로3-47호선	28-33.5	510m	
도시계획도로	대로1-16호선	35-55.5	1,000m	

라. 사업시행자의 성명 및 주소(변경없음)

- 주소 : 고양시 덕양구 고양시청로10(주교동 600)
- 성명 : 고양시장

마. 사업의 착수 및 준공예정일(변경)

- 당초 : 실시계획인가일 ~ 2016.12.31.
- 변경 : 실시계획인가일 ~ 2018.12.31.

바. 수용 또는 사용할 토지·건물의 소재지, 지번, 지목, 면적, 소유권과 소유권외의 권리의 명세 및 그 소유자, 권리자의 성명 주소(변경) : “별첨”

사. 토지 또는 건물의 소유자와 관계인 주소, 성명 : 변경 “바”항과 동일

2. 관계도면 : “계재생략” (변경)

○ 사용 또는 수용할 토지조서(대로1-17호선) : 변경 (소유권정리)

NO	소재지	지번	지목	공부 면적 (㎡)	편입 면적 (㎡)	소유자		관계자			비고
						주소	성명	주소	성명	권리 관계	
1	장항동	540-2	도	8,074	8,074		고양시				
2	장항동	538-4	도	219	219		고양시				
3	장항동	522-38	도	5,266	5,266		국(농림 수산부)				
	장항동	522-38	도	5,266	5,266		고양시				
4	장항동	525-10	도	40	40		고양시				
5	장항동	525-11	도	18,720	409		고양시				
6	장항동	518-17	도	3,156	3,156		국(농림 수산부)				
7	장항동	524-10	도	2,230	1,261		고양시				
8	장항동	524-30	잡	649	649		고양시				
9	장항동	524-31	대	197	197		고양시				

NO	소재지	지번	지목	공부 면적 (㎡)	편입 면적 (㎡)	소유자		관계자			비고
						주소	성명	주소	성명	권리 관계	
10	장항동	524-29	목	784	784		고양시				
11	장항동	524-9	도	63	63		고양시				
12	장항동	538-17	전	411	411		고양시				
13	장항동	524-22	도	79	79		고양시				
14	장항동	538-18	전	68	68		고양시				
15	장항동	538-16	장	43	43		고양시				
16	장항동	538-12	대	20	20		고양시				
17	장항동	522-32	구	2,437	2,437		국(농림 수산부)				소유권변동
	장항동	522-32	구	2,437	2,437		고양시				
18	장항동	522-15	도	2,550	2,550		국(농림 수산부)				소유권변동
	장항동	522-15	도	2,550	2,550		고양시				
19	장항동	524-27	전	22	22	광주군 퇴촌면 정지리 380-4	이성진				소유권변동
	장항동	524-27	전	22	22		고양시				
20	장항동	523-9	도	86	86		고양시				
21	장항동	523-27	답	622	622	일산동구 장항동 529-2	이은구				소유권변동
	장항동	523-27	답	622	622		고양시				
22	장항동	523-29	전	637	637	일산동구 장항동 529-2	이은구				소유권변동
	장항동	523-29	전	637	637		고양시				
23	장항동	523-28	전	352	352		고양시				
24	장항동	523-26	구	60	60		국(농림 수산부)				기관명칭변경
	장항동	523-26	구	60	60		국(농림축 산식품부)				
25	장항동	522-35	전	1,355	1,355	서대문구남 가좌동237-3 08	이응전				소유권변동
	장항동	522-35	전	1,355	1,355		고양시				
26	장항동	533-58	대	2	2	일산동구 장항동 808-4	김희섭	일산서구일산 동594-28	농협	근저당	

NO	소재지	지번	지목	공부 면적 (㎡)	편입 면적 (㎡)	소유자		관계자			비고		
						주소	성명	주소	성명	권리 관계			
27	장항동	529-28	도	4	4		국(농림 수산부)				소유권변동		
	장항동	529-28	도	4	4		고양시						
28	장항동	522-36	도	147	147	서대문구 남가좌동 237-308	이용전				소유권변동		
	장항동	522-36	도	147	147		고양시						
29	장항동	522-31	구	95	95		국(농림 수산부)				소유권변동		
	장항동	522-31	구	95	95		고양시						
30	장항동	433-97	도	33	33	일산동 93-2	이재현					지분 8310/9204	
						일산동구 장항동441	방경완					지분 894/9204	
	장항동	443-97	도	33	33	일산동구 장 대길 226-97(장항 동)	이명자					소유 권 및 지분 변경	기분 24930/1012 44
						일산동구 장 항로 382-23(장항 동)	방규선						지분 16620/1012 44
						일산동구 장 항로 382-35(장항 동)	방규철						지분 16620/1012 44
						덕양구 화신 로 311,907 동	방규정						지분 16620/1012 44
					덕양구 호국 로 754, 705 동 106호(성 사동, 신원당 마을)	방미영					지분 16620/1012 44		
31	장항동	443-98	대	108	108	일산구 장항동 443-79	이영숙	서울중구남대 문로2가 9-1	국민 은행	근저당			
32	장항동	522-3	도	289	289		국(농림 수산부)				소유권변동		
	장항동	522-3	도	289	289		고양시						
33	장항동	673-92	대	13	13		고양시						
34	장항동	673-88	대	6	6	서울 강남구 신사동644-1 2	김정애	동대문구 답십리동953-1	현대 모비스	근저당			
35	장항동	673-26	대	311	311		고양시						

NO	소재지	지번	지목	공부 면적 (㎡)	편입 면적 (㎡)	소유자		관계자			비고
						주소	성명	주소	성명	권리 관계	
35	장항동	673-89	대	65	65		고양시				지분 1/2
						백석동 1282-10 2층	김양호				지분 1/2
	장항동	673-89	대	65	65		고양시				소유권변경
37	장항동	673-87	도	606	606		고양시				
38	장항동	673	주	798	798	일산동구청 활동 673	전재일				소유권변동
	장항동	673	주	798	798		고양시				
39	장항동	673-1	도	928	928		국(농림 수산부)				소유권변동
	장항동	673-1	도	928	928		고양시				
40	장항동	673-19	대	923	923		고양시				
41	장항동	673-86	구	3,614	3,614		국(농림 수산부)				소유권변동
	장항동	673-86	구	3,614	3,614		고양시				
42	장항동	667-19	구	257	257		국(농림 수산부)				소유권변동
	장항동	667-19	구	257	257		고양시				
43	장항동	671-13	대	28	28		고양시				
44	장항동	671-14	대	560	560		고양시				
45	장항동	671-11	대	381	381		고양시				
46	장항동	674-5	창	481	481		고양시				
47	장항동	674-11	답	177	177		고양시				
48	장항동	522-34	대	6	6	서대문구남가 좌동237-308	이응전				소유권변동
	장항동	522-34	대	6	6		고양시				
49	장항동	522-30	구	825	825		국(농림 수산부)				소유권변동
	장항동	522-30	구	825	825		고양시				
50	장항동	673-83	구	197	197		국(농림 수산부)				소유권변동
	장항동	673-83	구	197	197		고양시				

NO	소재지	지번	지목	공부 면적 (㎡)	편입 면적 (㎡)	소유자		관계자			비고
						주소	성명	주소	성명	권리 관계	
51	장항동	673-27	도	20	20		고양시				
52	장항동	673-91	대	532	532		고양시	중구 회현동 1가 203	우리 은행	근저당	지분 2/4
						서울 강서구 염창동 242-4 웅지빌라 나동 303호	이정원				지분 1/4
						서울 강서구 등촌동628-1 5 라니아파트 101동1603호	최정례				지분 1/4
53	장항동	673-25	도	51	51		고양시				지분 2/4
						서울강서구 염창동242-4 웅지빌라 나동 303호	이정원				지분 1/4
						서울강서구 등촌동 628-15 라니아파트 101동1603호	최정례				지분 1/4
54	장항동	673-90	대	33	33		고양시				지분1/2
						서울강서구 등촌동631-15 홍익연립 15동 203호	김양호				지분1/2
	장항동	673-90	대	33	33		고양시				소유권변경
55	장항동	516-43	대	32	32		고양시				
56	장항동	516-47	전	36	36		고양시				
57	장항동	516-44	전	89	89		고양시				
58	장항동	523-25	구	74	74		국(농림 수산부)				기관명칭변경
	장항동	523-25	구	74	74		국(농림축 산식품부)				
59	장항동	523-24	도	95	95		국(농림 수산부)				기관명칭변경
	장항동	523-24	도	95	95		국(농림축 산식품부)				
60	장항동	671-12	대	25	25		고양시				

NO	소재지	지번	지목	공부 면적 (㎡)	편입 면적 (㎡)	소유자		관계자			비고	
						주소	성명	주소	성명	권리 관계		
61	장항동	440-101	전	6	6	일산동구 장항동441	최영식				소유권변경	
	장항동	440-101	전	6	6		고양시					
62	장항동	440-21	전	7	7	일산동구 장항동441	최영식				소유권변경	
	장항동	440-21	전	7	7		고양시					
63	장항동	516-46	전	20	20		고양시					
64	장항동	516-45	전	78	78		고양시					
65	장항동	656-61	전	82	82	일산동구 강송로 195	이건재					지분794.5/1589
						전주시 완산구 평화로 181	이종순					지분 794.5/1589
66	장항동	656-67	답	182	182		고양시					
67	장항동	656-66	창	151	151		고양시					
68	장항동	656-57	전	680	680		고양시					
69	장항동	656-60	답	488	488	강남구 논현동 12-8 302호	전보경	강서구 등촌동 526-3	새마을 금고	근저당 지상권		
70	장항동	656-56	도	1,460	1,460		국(농림 수산부)				소유권변경	
	장항동	656-56	도	1,460	1,460		고양시					
71	장항동	440-112	구	87	87	지도면 토당리 345	농촌 공사					
72	장항동	656-52	답	3,314	3,314	수원시 장안구 정자동46-3	향교 재단					
73	장항동	440-113	구	127	127	지도면 토당리 345	농촌 공사					
74	장항동	440-111	구	182	182	지도면 토당리 345	농촌 공사					
75	장항동	440-46	구	162	162		토지 공사					
76	장항동	506-5	구	161	161		국(농림 수산부)					
77	장항동	447-57	구	509	509	지도면 토당리 345	농촌 공사					
78	장항동	447-58	구	758	758	지도면 토당리 345	농촌 공사					

NO	소재지	지번	지목	공부 면적 (㎡)	편입 면적 (㎡)	소유자		관계자			비고
						주소	성명	주소	성명	권리 관계	
79	장항동	655-24	구	103	103		국(농림 수산부)				소유권변동
	장항동	655-24	구	103	103		고양시				
80	장항동	447-56	구	2,230	2,230	지도면 토당리 345	농촌 공사				
81	장항동	441-3	전	73	73	일산동구 장항동441	최영식				소유권변동
	장항동	441-3	전	73	73		고양시				
82	장항동	441-2	전	44	44	일산동구 장항동441	최영식				소유권변동
	장항동	441-2	전	44	44		고양시				
83	장항동	441-30	전	535	535	일산동구 장항동441	최영식				소유권변동
	장항동	441-30	전	535	535		고양시				
84	장항동	441-28	대	216	216	일산동구 장항동441	최영식				소유권변동
	장항동	441-28	대	216	216		고양시				
85	장항동	674-6	전	665	665	일산동구 장항동441	최영식				소유권변동
	장항동	674-6	전	665	665		고양시				
86	장항동	674-7	창	19	19		고양시				
87	장항동	674-10	전	2,295	2,295		고양시				
88	장항동	656-51	구	321	321		국(농림 수산부)				소유권변동
	장항동	656-51	구	321	321		고양시				
89	장항동	656-62	전	718	718	일산리 산881	전기만				소유권변동
	장항동	656-62	전	718	718		고양시				

NO	소재지	지번	지목	공부 면적 (㎡)	편입 면적 (㎡)	소유자		관계자			비고
						주소	성명	주소	성명	권리 관계	
90	장항동	656-59	전	2,830	2,830		고양시				
91	장항동	656-53	답	68	68	일산동구 장항동 393	송지영				소유권변동
	장항동	656-53	답	68	68		고양시				
92	장항동	656-49	구	126	126		국(농림 수산부)				기관명칭변경
	장항동	656-49	구	126	126		국(농림축 산식품부)				
93	장항동	656-47	대	431	431	덕양구 대장동 274	김태일				
94	장항동	656-64	전	877	877	덕양구 화정동 952 별빛마을 805-1802	박정순	일산구 대화동759-4	농협	근저당 지상권	소유권변동
	장항동	656-64	전	877	877		고양시				
95	장항동	656-63	답	888	888	서대문구연희 동87-33 경향빌라트 302	김대철				지분 570/1082
						일산동후곡 마을1702-602	박주순				
	장항동	656-63	답	888	888		고양시				소유권 변동
						일산동후곡 마을1702-60 2	박주순				지분 512/ 1082
96	장항동	656-65	답	459	459	서대문구 홍은동 412-26 지층1	박종수				
97	장항동	655-23	전	1,301	1,301		고양시				
98	장항동	656-36	대	354	354	서대문구홍 은동412-26 지층1	박종수				
99	장항동	655-22	구	163	163		국(농림 수산부)				
100	장항동	655-20	장	864	864		고양시				

NO	소재지	지번	지목	공부 면적 (㎡)	편입 면적 (㎡)	소유자		관계자			비고
						주소	성명	주소	성명	권리 관계	
101	장항동	655-26	답	1,289	1,289		고양시				
102	장항동	655-25	장	917	917		고양시				
103	장항동	501-1	구	204	204		국(농림 수산부)				소유권변동
	장항동	501-1	구	204	204		고양시				
104	장항동	449-5	구	1,347	1,347	토당리 345	농촌 공사				
105	장항동	505-1	도	50	50		국(국토 해양부)				소유권변동
	장항동	505-1	도	50	50		고양시				
106	장항동	1351-1	도	40	40		국(농림 수산부)				
107	장항동	908-3	구	1,761	1,761	지도면 토당리 345	농촌 공사				
108	장항동	655-13	도	124	124		고양시				
109	장항동	655-21	구	234	234		국(농림 수산부)				
110	장항동	652-27	도	163	163		국(농림 수산부)				소유권변동
	장항동	652-27	도	163	163		고양시				
111	장항동	656-50	구	113	113		국(농림 수산부)				
112	장항동	523-30	전	424	424		고양시				
113	장항동	655-17	전	2,039	2,039		고양시				
114	장항동	656-16	창	372	372	강남구 논현 동12-8,302 호	전보경	강서구 등촌동 656-36	새마을금 고	근저당 지상권	
115	장항동	522-8	도	19	19		국(농림수 산부)				소유권변동
	장항동	522-8	도	19	19		고양시				
계				93,111	73,831						
				93,111	73,831						

○ 사용 또는 수용할 토지조서(대로3-47호선) : 변경 (소유권 등 정리)

NO	소재지	지번	지목	공부 면적 (㎡)	편입 면적 (㎡)	소 유 자		관 계 자			비고
						주 소	성 명	주소	성명	권리 관계	
1	장항동	657-162	제	88	88		국(국토 해양부)				
2	장항동	657-161	구	70	70		국(농림 수산부)				
	장항동	657-161	구	70	70		고양시				
3	장항동	662-36	답	388	388		고양시				
4	장항동	657-160	구	74	74		국(농림 수산부)				
	장항동	657-160	구	74	74		고양시				
5	장항동	665	답	236	236		국(제정 경제부)				기관명칭변경
	장항동	665	답	236	236		국(기획재정부)				
6	장항동	673-80	구	579	579		국(농림 수산부)				소유권변동
	장항동	673-80	구	579	579		고양시				
7	장항동	664-9	답	153	153		국(제정 경제부)				
8	장항동	664-25	답	12	12		경기도				
9	장항동	664-37	답	1,576	1,576		고양시				
10	장항동	664-36	목	561	561		고양시				
11	장항동	664-41	답	61	61		고양시				
12	장항동	664-40	답	14	14		고양시				
13	장항동	664-38	구	122	122		국(농림 수산부)				소유권변동
	장항동	664-38	구	122	122		고양시				
14	장항동	664-39	도	188	188		국(농림 수산부)				소유권변동
	장항동	664-39	도	188	188		고양시				
15	장항동	667-18	목	2,294	2,294		고양시				

NO	소재지	지번	지목	공부 면적 (㎡)	편입 면적 (㎡)	소 유 자		관 계 자			비고
						주 소	성 명	주소	성명	관리 관계	
16	장항동	667-7	도	86	86		고양시				
17	장항동	667-17	전	163	163		고양시				
18	장항동	669-15	구	270	270		국(농림 수산부)				
19	장항동	669-12	전	770	770		고양시				
21	장항동	664-23	구	9	9	지도면 토당리 345	농촌 공사				
22	장항동	652-28	도	3,860	3,860		국(농림 수산부)				소유권변동
	장항동	652-28	도	3,860	3,860		고양시				
23	장항동	669-5	도	1,706	1,706		국(농림 수산부)				소유권변동
	장항동	669-5	도	1,706	1,706		고양시				
24	장항동	669-4	구	289	289		고양시				
25	장항동	652-26	도	39	39		국(농림 수산부)				소유권변동
	장항동	652-26	도	39	39		고양시				
26	장항동	667-20	답	4	4		고양시				
27	장항동	669-19	창	177	177		고양시				
28	장항동	669-13	도	81	81		고양시				
29	장항동	669-14	전	8	8		고양시				
30	장항동	669-18	전	1,213	1,213		고양시				
31	장항동	669-17	전	56	56		고양시				
32	장항동	669-16	구	85	85		국(농림 수산부)				소유권변동
	장항동	669-16	구	85	85		고양시				
33	장항동	672-5	도	98	98		국(농림 수산부)				소유권변동
	장항동	672-5	도	98	98		고양시				
34	장항동	672-6	답	1,840	1,840		고양시				

NO	소재지	지번	지목	공부 면적 (㎡)	편입 면적 (㎡)	소 유 자		관 계 자			비고
						주 소	성 명	주소	성명	관리 관계	
35	장항동	672-2	도	8	8		고양시				
36	장항동	672-4	목	1,294	1,294		고양시				
37	장항동	673-93	구	49	49		국(국토 해양부)				
38	장항동	662-37	답	146	146		고양시				
계				18,684	18,684						

○ 사용 또는 수용할 토지조서(대로1-16호선) : 변경 (소유권 등 정리)

NO	소재지	지번	지목	공부 면적 (㎡)	편입 면적 (㎡)	소유자		관계자			비고
						주소	성명	주소	성명	권리 관계	
1	장항동	535-32	도	71	71		국(농림수산부)				소유권변동
	장항동	535-32	도	71	71		고양시				
2	장항동	541-9	도	1,575	1,575		토지공사				
3	장항동	541-8	도	354	354		토지공사				
4	장항동	541-11	도	16,976	16,976		농촌공사				소유권변동
	장항동	541-11	도	16,976	16,976		고양시				
5	장항동	539-22	답	9	9	일산동구 장항동673-16	이경신	고양시 일산구 일산동 594-28	농협	근저당	
6	장항동	534-26	구	6	6		국(농림수산부)				기관명칭변경
	장항동	534-26	구	6	6		국(농림축산식품부)				
7	장항동	538-15	전	160	160	일산구 장항동 531-16	김복년	고양시 일산구 일산동594-28	농협	근저당	
8	장항동	538-14	전	247	247	일산동구 장항동438	김기년				소유권변동
	장항동	538-14	전	247	247	경상북도 영덕군 영해면 예주시장길 43-1	한윤수	경상북도 영덕군 영해면 예주시장길 26	영해농업협동조합	근저당	
9	장항동	538-13	전	275	275	일산동구 장항동538	함익진	고양시 일산구 일산동594-28	농협	근저당	
10	장항동	525-35	답	150	150	양천구신정동327목동신가지 아파트1311-1403	정동희	서울 중구 남대문로2가19-1	국민은행	근저당 지상권	
11	장항동	540-13	대	42	42	장흥군대덕읍 신리 866	신중완	서울 중구 을지로 2가181	외환은행	근저당	
12	장항동	540-14	대	71	71	서대문구홍제동 457남양아파트 101-701	변면식	서울 중구 을지로2가181	외환은행	근저당	소유권변동
	장항동	540-14	대	71	71	서울시 영등포구 여의나루로 71(여의도동, 동화빌딩)	(주)프리드라이프	서울 중구 소공로 51(회현동1가)	우리은행	근저당	
13	장항동	540-11	대	50	50	일산동구 장항동540	이용준	고양시덕양구 성사동 696-4	축협	근저당	
14	장항동	540-12	대	15	15	일산동구 장항동 540	이용준	고양시 덕양구 성사동 696-4	축협	근저당	
15	장항동	522-39	구	126	126		국(농림수산부)				소유권변동

NO	소재지	지번	지목	공부 면적 (㎡)	편입 면적 (㎡)	소유자		관계자			비고
						주소	성명	주소	성명	권리 관계	
	장항동	522-39	구	126	126		고양시				
16	장항동	522-37	도	500	500		국(농림 수산부)				소유권변동
	장항동	522-37	도	500	500		고양시				
17	장항동	525-39	구	3	3		국(농림 수산부)				소유권변동
	장항동	525-39	구	3	3		고양시				
18	장항동	525-38	구	6	6		국(농림 수산부)				소유권변동
	장항동	525-38	구	6	6		고양시				
19	장항동	524-26	전	48	48	일산동구 장항동 525	김춘기				
20	장항동	522-29	구	114	114		국(농림 수산부)				소유권변동
	장항동	522-29	구	114	114		고양시				
21	장항동	518-16	전	51	51	일산동구 장항동 84	김지문				
22	장항동	518-7	도	9,435	8,709		고양시				
23	장항동	525-34	전	137	137	일산동구 장항동 438	김명선				
24	장항동	525-33	전	137	137	일산동구 장항동438	김경순				
25	장항동	525-32	전	230	230	일산서구주엽동 문촌마을 1803-1402	김지환	일산서구 일산 동 594-28	농협	근저당	
26	장항동	522-33	구	48	48		국(농림 수산부)				소유권변동
	장항동	522-33	구	48	48		고양시				
27	장항동	519-14	전	27	27	덕양구화정동 별빛마을924-802	김동화	서울 중구 충정로1가75	농협	근저당 지상권	소유권변동
	장항동	519-14	전	27	27	덕양구 백양로 84, 1204동805호	장효정	덕양구 백양로 84, 1204동805호	박승희	근거당	
						화성시 병점2로 15, 102동1003호	장효진				
						덕양구 화정로 69, 1505호	장병철				
28	장항동	525-36	답	12	12	서울 양천구 신정동 목동 신가지아파트 1311-1403	정동희	서울 중구 남대문로2가 9-1	국민 은행	근저당, 지상권	

NO	소재지	지번	지목	공부 면적 (㎡)	편입 면적 (㎡)	소 유 자		관 계 자			비고
						주 소	성 명	주소	성명	권리 관계	
29	장항동	540-15	대	72	72	일산동구 장항동 540-7	반석 산업				
30	장항동	525-37	잡	1	1	주엽동강선마을1903-40 3	김지환				
31	장항동	525-11	도	18,720	16,980		고양시				
32	장항동	524-28	전	520	520	광주군 퇴촌면 정지리 380-4	이성진				
계				50,188	47,722						

○ 사용 또는 수용할 지장물조서(대로3-47호선) : 변경없음

NO	지 번	물건의 종류	구조및규격	수량	소 유 자		관 계 인			비고
					성 명	주 소	성명	주소	소유권이와 의 권리	
1	장항동 667-5	건물	벽돌,슬라브	223㎡	신경숙	일산구 장항동667-5				대로 3-47
		건물	벽돌,슬라브	228.4㎡						대로 3-47
		건물	벽돌,슬라브	223.3㎡						대로 3-47
		건물	벽돌,슬라브	36.6㎡						대로 3-47
		웬스	철재	15.1m						대로 3-47
		수목	향나무	2주						대로 3-47
		수목	소나무	8주						대로 3-47
		수목	사철나무	2주						대로 3-47
		수목	단풍나무	4주						대로 3-47
2	장항동 667-5	건물	벽돌,슬라브	223.4㎡	신경숙	일산구 장항동667-5				대로 3-47
		건물	벽돌,슬라브	221.6㎡						대로 3-47
		부속건물	블럭,함석	29.9㎡						대로 3-47
		담장	블럭	11.0㎡						대로 3-47
		비닐하우스	철골,비닐	21.3㎡						대로 3-47
3	장항동 667-4	비닐하우스	철골,비닐	57.6㎡	이진철	일산구 장항동480				대로 3-47
		비닐하우스	철골,비닐	43.3㎡						대로 3-47
		비닐하우스	철골,비닐	14.6㎡						대로 3-47
4	장항동 673-4	컨테이너	철재	0.8㎡	국(농수 산부)					대로 3-47
5	장항동 669-5	컨테이너	철재	15.0㎡	국(농수 산부)					대로 3-47
		컨테이너	철재	15.0㎡						대로 3-47
		이동통신시 설		1주						대로 3-47
6	장항동 669-10	비닐하우스	철골,비닐	61.9㎡	원순희	백석동1239-2 대방샤인밸리				대로 3-47
		묘목	소나무	420주						대로 3-47
		묘목	주목	120주						대로 3-47
		묘목	은행나무	30주						대로 3-47
		묘목	단풍나무	20주						대로 3-47
		묘목	개나리	5주						대로 3-47
		묘목	향나무	7주						대로

NO	지 번	물건의 종류	구조및규격	수량	소 유 자		관 계 인			비고
					성 명	주 소	성명	주소	소유권이와 의 권리	
										3-47
7	장항동 669-7	비닐하우스	철골,비닐	18.2㎡	최길현	일산동구 장항동669-1	농협	일산서구 일산동594-28	근저당	대로 3-47
8	장항동 672-3	비닐하우스	철골,비닐	132.4㎡	국(농수 산부)					대로 3-47
		비닐하우스	철골,비닐	131.0㎡						대로 3-47
		비닐하우스	철골,비닐	129.2㎡						대로 3-47
		비닐하우스	철골,비닐	125.0㎡						대로 3-47
		비닐하우스	철골,비닐	127.0㎡						대로 3-47
		비닐하우스	철골,비닐	125.2㎡						대로 3-47
		비닐하우스	철골,비닐	133.4㎡						대로 3-47
		비닐하우스	철골,비닐	133.2㎡						대로 3-47
		컨테이너	철재	18.0㎡						대로 3-47
9	장항동 664-20	건물	함석	1㎡	이진철	일산구 장항동480				대로 3-47
10	장항동 664-7	건물	함석	180㎡	이진철	일산구 장항동480				대로 3-47
		건물	함석	142㎡						대로 3-47
		건물	함석	12㎡						대로 3-47
		수목	향나무	2주						대로 3-47
		수목	소나무	2주						대로 3-47
		수목	벚꽃나무	5주						대로 3-47
		수목	사철나무	5주						대로 3-47
		수목	단풍나무	2주						대로 3-47
		수목	단풍나무	2주						대로 3-47
11	장항동 664-8	비닐하우스	철골,비닐	279㎡	김요현	서울중구 신당동 290-1				대로 3-47
		비닐하우스	철골,비닐	113㎡						대로 3-47
		비닐하우스	철골,비닐	282㎡						대로 3-47
		비닐하우스	철골,비닐	285㎡						대로 3-47
		비닐하우스	철골,비닐	286㎡						대로 3-47
12	장항동 664-24	컨테이너	철재	18㎡	노승철	일산구 장항동480				대로 3-47
		웬스	철재	115.2						대로 3-47
13	장항동	건물	함석	85㎡	한성모	고양시 일산구				대로

NO	지 번	물건의 종류	구조및규격	수량	소 유 자		관 계 인			비고
					성 명	주 소	성명	주소	소유권이와 의 권리	
	664-25					장항동 658-15				3-47
14	장항동 664-9	건물	함석	82㎡	국(국가 정보원)					대로 3-47
		건물	함석	37㎡						대로 3-47
		건물	함석	34㎡						대로 3-47
		건물	함석	40㎡						대로 3-47
		건물	함석	31㎡						대로 3-47
		건물	함석	18㎡						대로 3-47
		건물	함석	105㎡						대로 3-47
		비닐하우스	철골, 천막	71㎡						대로 3-47

○ 사용 또는 수용할 지장물조서(대로1-16호선) : 변경없음

NO	지 번	물건의 종류	구조및규격	수량	소 유 자		관 계 인			비고
					성 명	주 소	성명	주소	소유권 이와의 권리	
1	장항동 908	이동통신 시설		1주	농촌공사					대로 1-16
		담장	함석	168.7m						대로 1-16
2	장항동 541-11	건물	함석	59㎡	고양시					대로 1-16
		건물	함석	16㎡						대로 1-16
		담장	블럭	2.2m						대로 1-16
3	장항동 541-11	건물	벽돌, 슬라브	10㎡	고양시					대로 1-16
		컨테이너	철재	10㎡						대로 1-16
		컨테이너	철재	8㎡						대로 1-16
		컨테이너	철재	15㎡						대로 1-16
		부속건물	벽돌, 슬라브	7㎡						대로 1-16
4	장항동 539	비닐하우스	철골, 비닐	1㎡	이경신	일산구 장항동673-16	농협	일산구 일산동594-28	근저당	대로 1-16
		비닐하우스	철골, 비닐	4㎡						대로 1-16
		비닐하우스	철골, 비닐	6㎡						대로 1-16
5	장항동 538-7	비닐하우스	철골, 비닐	2㎡	김복년	일산구 장항동 531-16	농협	일산구 일산동594-28	근저당	대로 1-16
		비닐하우스	철골, 비닐	5㎡						대로 1-16
		비닐하우스	철골, 비닐	9㎡						대로 1-16
		비닐하우스	철골, 비닐	13㎡						대로 1-16
6	장항동 538-2	비닐하우스	철골, 비닐	21㎡	김기년	일산구 장항동438				대로 1-16
		비닐하우스	철골, 비닐	24㎡						대로 1-16
		비닐하우스	철골, 비닐	26㎡						대로 1-16
		비닐하우스	철골, 비닐	26㎡						대로 1-16
		비닐하우스	철골, 비닐	26㎡						대로 1-16
		비닐하우스	철골, 비닐	27㎡						대로 1-16
7	장항동 540-7	부속건물	함석	6㎡	반석 사업	일산동구 장항동 540-7	중소기업은행	서울 중구 을지로2가50		대로 1-16
8	장항동 538-1	비닐하우스	철골, 비닐	22㎡	함익진	일산구 장항동538				대로 1-16
		비닐하우스	철골, 비닐	23㎡						대로 1-16
		비닐하우스	철골, 비닐	25㎡						대로 1-16

NO	지 번	물건의 종류	구조및규격	수량	소 유 자		관 계 인			비고
					성 명	주 소	성명	주소	소유권 이와의 권리	
		비닐하우스	철골,비닐	27㎡						대로 1-16
		비닐하우스	철골,비닐	28㎡						대로 1-16
		비닐하우스	철골,비닐	23㎡						대로 1-16
9	장항동 538-10	비닐하우스	철골,비닐	8㎡	함익진	일산구 장항동538				대로 1-16
		비닐하우스	철골,비닐	6㎡						대로 1-16
		비닐하우스	철골,비닐	4㎡						대로 1-16
		비닐하우스	철골,비닐	3㎡						대로 1-16
10	장항동 525-6	비닐하우스	철골,비닐	49㎡	김명선	일산구 장항동438				대로 1-16
		비닐하우스	철골,비닐	51㎡						대로 1-16
11	장항동 525-5	비닐하우스	철골,비닐	53㎡	김경순	일산구 장항동438				대로 1-16
		비닐하우스	철골,비닐	54㎡						대로 1-16
		비닐하우스	철골,비닐	55㎡						대로 1-16
		비닐하우스	철골,비닐	55㎡						대로 1-16
12	장항동 525-4	비닐하우스	철골,비닐	54㎡	김지환	일산서구 주엽동문촌마을 1803-1402				대로 1-16
		비닐하우스	철골,비닐	54㎡						대로 1-16
		비닐하우스	철골,비닐	52㎡						대로 1-16
		비닐하우스	철골,비닐	48㎡						대로 1-16
		비닐하우스	철골,비닐	47㎡						대로 1-16
		비닐하우스	철골,비닐	41㎡						대로 1-16
		비닐하우스	철골,비닐	10㎡						대로 1-16
13	장항동 524-10	웬스	철재	45.9m	고양시					대로 1-16
14	장항동 524-10	웬스	철재	80.2m	고양시					대로 1-16
		컨테이너	철재	25㎡						대로 1-16
		컨테이너	철재	2㎡						대로 1-16
		비닐하우스	철골,천막	16㎡						대로 1-16
		수목	향나무	5주						대로 1-16
15	장항동 525-11	웬스	철재	15.7m	고양시					대로 1-16
		담장	블럭	10.7m						대로 1-16
		이동통신		1주						대로

NO	지 번	물건의 종류	구조및규격	수량	소 유 자		관 계 인			비고
					성 명	주 소	성명	주소	소유권 이와의 권리	
		시설								1-16
		통신제어기		2개소						대로 1-16
16	장항동 518-7	비닐하우스	철골, 천막	70㎡	고양시					대로 1-16
		수목	소나무	3주						대로 1-16
17	장항동 518-7	묘목	소나무	40주	고양시					대로 1-16
		컨테이너	철재	15㎡						대로 1-16
18	장항동 507-19	이동통신 시설		1주	농촌 공사	지도면 토당리 345				대로 1-16
		휨스	철재	22.0m						대로 1-16
19	장항동 906	수목	소나무	39주	고양시					대로 1-16
20	장항동 903	수목	소나무	16주	고양시					대로 1-16

○ 사용 또는 수용할 지장물조서(대로1-17호선) : 변경없음

NO	지 번	물건의 종류	구조및규격	수량	소 유 자		관 계 인			비고
					성 명	주 소	성명	주소	소유권 이와의 권리	
1	장항동 673-4	건물	함석	4.4㎡	국(농 수산부)					대로 1-17
		수목	감나무	1주						대로 1-17
		수목	향나무	1주						대로 1-17
		수목	은행나무	2주						대로 1-17
		수목	소나무	2주						대로 1-17
		수목	단풍나무	3주						대로 1-17
		수목	개나리	150주						대로 1-17
2	장항동 673-4	부속건물	함석	21.7㎡	국(농 수산부)					대로 1-17
		부속건물	함석	8.7㎡						대로 1-17
		컨테이너	철재	20.8㎡						대로 1-17
		컨테이너	철재	21.8㎡						대로 1-17
3	장항동 673-4	웬스	철재	228.2m	국(농 수산부)					대로 1-17
4	장항동 673-4	웬스	철재	117.5m	국(농 수산부)					대로 1-17
5	장항동 672	건물	함석	118.3㎡	송진옥	풍동573-4				대로 1-17
		건물	함석	145.6㎡						대로 1-17
		건물	함석	20.7㎡						대로 1-17
6	장항동 525-7	비닐하우스	철골, 천막	45.5㎡	정동희	양천구 신정동 목동신시가지 아파트1311-140 3	국민 은행	중구 남대문로 2가9-1	근저당 지상권	대로 1-17
7	장항동 524-23	건물	함석	149.8㎡	서길석	일산구 장항동524-24				대로 1-17
		건물	함석	86.0㎡						대로 1-17
		웬스	철재	19.8m						대로 1-17
8	장항동 538-11	컨테이너	조립식판넬	15.0㎡	함익진	일산구 장항동538				대로 1-17
		컨테이너	조립식판넬	15.0㎡						대로 1-17
		비닐하우스	철골, 비닐	4.2㎡						대로 1-17
		비닐하우스	철골, 비닐	2.2㎡						대로 1-17
9	장항동 524-24	건물	벽돌, 아스팔트필트	81.0㎡	서길석	일산구 장항동524-24				대로 1-17
		부속건물	함석	27.0㎡						대로

NO	지 번	물건의 종류	구조및규격	수량	소 유 자		관 계 인			비고
					성 명	주 소	성명	주소	소유권 이와의 권리	
										1-17
		웬스	철재	41.2m						대로 1-17
10	장항동 524-7	건물	함석	195.0㎡	조현주	도봉구 창동 북한산아이파 크524-2402				대로 1-17
		건물	함석	18.0㎡						대로 1-17
		컨테이너	함석	12.0㎡						대로 1-17
		웬스	철재	64.3m						대로 1-17
11	장항동 523-17	건물	목재	8.2㎡	이은구	일산구 장항동529-2	농협	남원시 향교동223	근저당	대로 1-17
		건물	목재	6.6㎡						대로 1-17
		웬스	철재	70.6m						대로 1-17
12	장항동 523-21	웬스	철재	36.5m	이은구	일산구 장항동529-2	농협	남원시 향교동223	근저당	대로 1-17
13	장항동 523-20	컨테이너	철재	7.5㎡	이은구	일산구 장항동529-2	농협	남원시 향교동223	근저당	대로 1-17
		웬스	철재	55.5m						대로 1-17
14	장항동 522-24	비닐하우스	철골,비닐	128.6㎡	이웅전	서대문구남가 좌동237-308				대로 1-17
		비닐하우스	철골,비닐	125.5㎡						대로 1-17
		비닐하우스	철골,비닐	138.0㎡						대로 1-17
		비닐하우스	철골,비닐	119.0㎡						대로 1-17
		비닐하우스	철골,비닐	116.0㎡						대로 1-17
		비닐하우스	철골,비닐	116.8㎡						대로 1-17
15	장항동 522-6	비닐하우스	철골,비닐	43.0㎡	국(농 림부)					대로 1-17
		담장	함석	40.2m						대로 1-17
16	장항동 522-2	컨테이너	철재	9.5㎡	국(농 림수산 부)					대로 1-17
		웬스	철재	20.3m						대로 1-17
17	장항동 522-3	수목	대추나무	1주	국(농 림수산 부)					대로 1-17
		수목	벗나무	1주						대로 1-17
		수목	은행나무	1주						대로 1-17
18	장항동 522-3	건물	철골, 슬라브	23㎡	국(농 림수산 부)					대로 1-17

NO	지 번	물건의 종류	구조및규격	수량	소 유 자		관 계 인			비고
					성 명	주 소	성명	주소	소유권 이와의 권리	
19	장항동 673-26	건물	함석	127㎡	박종호	마포구신공덕 동 161신공덕3차 삼성레미안아 파트 302-1501	신협	일산동구 마두동799	근저당	대로 1-17
		건물	함석	132㎡						대로 1-17
		담장	블럭	6.7m						대로 1-17
20	장항동 673-24	건물	함석	194㎡	이동희	강화군 하점면 이강리 346-2	우리 은행	중구 회현동1가203		대로 1-17
		건물	함석	26㎡						대로 1-17
		건물	함석	165㎡						대로 1-17
		건물	함석	2㎡						대로 1-17
		담장	블럭	17.7m						대로 1-17
21	장항동 673-21	건물	함석	49㎡	이옥로	강서구등촌동63 1-15 홍익연립 15-203				대로 1-17
22	장항동 673-0	건물	벽돌,슬라브	179㎡	전재일	일산구 장항동673				대로 1-17
		건물	벽돌,슬라브	146㎡						대로 1-17
		컨테이너	철재	17㎡						대로 1-17
		담장	블럭	16.0m						대로 1-17
23	장항동 673-19	건물	벽돌, 아스팔트필트	375㎡	최정균	일산동구 장항동673-19	외환 은행	서울중구 을지로2가181	근저당	대로 1-17
24	장항동 667-6	컨테이너	철재	18㎡	국(농 림수산 부)					대로 1-17
		휨스	철재	72.0m						대로 1-17
		수목	미르나무	1주						대로 1-17
25	장항동 671-4	건물	벽돌, 아스팔트필트	1㎡	최성열	일산구 장항동441				대로 1-17
	장항동 671-13	현관	철재새시	16㎡	최성열	일산구 장항동441				
		대문	철재	1식						
		개나리		5주						
		철쭉		30주						
		회양목		1주						
		사철나무		24M						
		단풍나무		1주						
		앵두나무		1주						

NO	지 번	물건의 종류	구조및규격	수량	소 유 자		관 계 인			비고
					성 명	주 소	성명	주소	소유권 이와의 권리	
		산수유		1주						
		장미		6주						
		잔디		28㎡						
		상수도시설	수도전포함	1식						
26	장항동 671-5	건물	함석	179㎡	최성열	일산구 장항동441				대로 1-17
	장항동 671-14	건물	경량철골구조	190㎡						
		부속건물	함석	1㎡						대로 1-17
		바닥	Con'c	330㎡						
		웬스	철재	26.0m						대로 1-17
		화장실	조립식	21㎡						
		세콤시설	KT텔레캅	1식						
27	장항동 671-1	건물	철골, 슬라브	156㎡	최낙영	일산구 장항동568-7				대로 1-17
	장항동 671-1	건물	철골, 슬라브	132㎡	고 양 시					
		건물	철골, 스투트	75㎡						대로 1-17
		건물	블록, 스투이트지붕	66.24㎡	고 양 시					
28	장항동 522-3	건물	목재	96㎡	국(농림수산부)					대로 1-17
		부속건물	조립식판넬	4㎡						대로 1-17
29	장항동 441-7	비닐하우스	철골, 비닐	36㎡	최영식	일산구 장항동441				대로 1-17
		비닐하우스	철골, 비닐	19㎡						대로 1-17
		컨테이너	철재	18㎡						대로 1-17
		부속건물	목재	4㎡						대로 1-17
30	장항동 522-3	건물	벽돌, 아스팔트필트	102㎡	국(농림수산부)					대로 1-17
31	장항동 516-7	컨테이너	철재	19㎡	방규선	일산동 1103 후곡마을 1110-405	농협	일산서구일산동 594-28	근저당	대로 1-17
32	장항동 674-1	묘목	사과나무	32주	최영식	일산구 장항동441				대로 1-17
33	장항동 674-2	건물	함석	5㎡	방규정	성사동 494-5 삼화아파트 바-208				대로 1-17
34	장항동	부속건물	조립식판넬	32㎡	방규정	성사동 494-5				대로

NO	지 번	물건의 종류	구조및규격	수량	소 유 자		관 계 인			비고
					성 명	주 소	성명	주소	소유권 이와의 권리	
	674-3					삼화아파트 비-208				1-17
		부속건물	조립식판넬	7㎡						대로 1-17
		부속건물	조립식판넬	8㎡						대로 1-17
		컨테이너	철재	15㎡						대로 1-17
		웬스	철재	54.7m						대로 1-17
35	장항동 674-3	묘목	배나무	95주	방규정	성사동 494-5 삼화아파트 비-208				대로 1-17
		묘목	밤나무	7주						대로 1-17
36	장항동 516-22	묘목	은행나무	7주	방미영	덕양구성사동 724신원당마을 705-106				대로 1-17
37	장항동 656-26	비닐하우스	철골,비닐	374㎡	고속자	고양시 일산읍 일산리 산 881				대로 1-17
		비닐하우스	철골,비닐	345㎡						대로 1-17
		비닐하우스	철골,비닐	334㎡						대로 1-17
		비닐하우스	철골,비닐	294㎡						대로 1-17
		비닐하우스	철골,비닐	257㎡						대로 1-17
		비닐하우스	철골,비닐	223㎡						대로 1-17
		비닐하우스	철골,비닐	199㎡						대로 1-17
		비닐하우스	철골,비닐	93㎡						대로 1-17
		비닐하우스	철골,비닐	91㎡						대로 1-17
		비닐하우스	철골,비닐	78㎡						대로 1-17
		비닐하우스	철골,비닐	20㎡						대로 1-17
		비닐하우스	철골,천막	67㎡						대로 1-17
		웬스	철재	16.0m						대로 1-17
38	장항동 656-41	건물	조립식판넬	43㎡	김웅	일산구 장항동656-41				대로 1-17
		웬스	철재	47.7m						대로 1-17
39	장항동 656-16	건물	조립식판넬	150㎡	전보경	서울 강남구 논현동 12-8 302호				대로 1-17
		웬스	철재	101.0m						대로 1-17
40	장항동 656-28	묘목	소나무	4주	전보경	서울 강남구 논현동 12-8 302호	새마 을금 고	강서구등촌동52 6-3	근저당 지상권	대로 1-17

NO	지 번	물건의 종류	구조및규격	수량	소 유 자		관 계 인			비고
					성 명	주 소	성명	주소	소유권 이와의 권리	
		묘목	단풍나무	4주						대로 1-17
		묘목	솔나무	3주						대로 1-17
		묘목	능근나무	2주						대로 1-17
41	장항동 656-7	건물	함석	39㎡	송지영	일산구 장항동393				대로 1-17
42	장항동 656-4	건물	조립식판넬	164㎡	김태일	덕양구 대장동 274				대로 1-17
		부속건물	조립식판넬	62㎡						대로 1-17
		웬스	철재	56.6m						대로 1-17
		대문	기와	6.0㎡						대로 1-17
		담장	벽돌,기와	11.5m						대로 1-17
43	장항동 656-39	부속건물	함석	16㎡	박종수	서대문구 홍은동 412-26 지층1				대로 1-17
		부속건물	함석	6㎡						대로 1-17
		웬스	철재	14.6m						대로 1-17
44	장항동 656-36	건물	함석	91㎡	박종수	서대문구홍은 동412-26지층1				대로 1-17
		건물	함석	79㎡						대로 1-17
45	장항동 655-6	비닐하우스	철골,비닐	486㎡	유재영	일산동 543-12				대로 1-17
		비닐하우스	철골,비닐	3㎡						대로 1-17
		비닐하우스	철골,비닐	486㎡						대로 1-17
		비닐하우스	철골,비닐	486㎡						대로 1-17
		비닐하우스	철골,비닐	486㎡						대로 1-17
		비닐하우스	철골,비닐	415㎡						대로 1-17
		비닐하우스	철골,비닐	87㎡						대로 1-17
		비닐하우스	철골,비닐	20㎡						대로 1-17
		비닐하우스	철골,비닐	20㎡						대로 1-17
		비닐하우스	철골,비닐	5㎡						대로 1-17
46	장항동 447-25	웬스	철재	104.5m	농촌 공사	지도면 토당리345				대로 1-17
		웬스	철조망	90.0m						대로 1-17
47	장항동 655-15	묘목	단풍나무	52주	유한덕	마두동 950-3				대로 1-17

NO	지 번	물건의 종류	구조및규격	수량	소 유 자		관 계 인			비고
					성 명	주 소	성명	주소	소유권 이와의 권리	
48	장항동 655-14	건물	함석	204㎡	유한덕	마두동 950-3	농협	일산서구 일산동594-28	근저당	대로 1-17
		건물	함석	118㎡						대로 1-17
		부속건물	함석	43㎡						대로 1-17
49	장항동 655-1	건물	함석	201㎡	유한덕	마두동 950-3				대로 1-17
		건물	함석	141㎡						대로 1-17
		부속건물	함석	34㎡						대로 1-17
		이동통신 시설		1주						대로 1-17
50	장항동 524-30	건물	일반철골조	198㎡	서길석	고양시 일산동 구 장항동 524-24				
		건물	일반철골조	198㎡						
		정화조		1식						
		세콤		1식						
		간판	지주형	1식						
		간판	가로형	1식						
		전기	3kw	1식						
		닭장		1식						
		은행나무		2주						
		대추나무		1주						
		창고	함석	32.0㎡						
51	장항동 524-30	건물	경량철골조	77.44㎡	서길석	고양시 일산동 구 장항동 524-24				
		창고	판넬	12.0㎡						
		바닥	콘크리트	250.0㎡						
		이전비	장항타이어	1식						
		휨스	철재	58.4㎡						
52	장항동 524-29	건물	철골조	198.0㎡	조현주	서울도봉구도 봉로136길28 524동2402호				
		건물	철골조	99.0㎡						
		메타세		6주						

NO	지 번	물건의 종류	구조및규격	수량	소 유 자		관 계 인			비고
					성 명	주 소	성명	주소	소유권 이와의 권리	
		과이어								
		향나무		3주						
		대문		1식						
		웬스		60m						
53	장항동 523-25	사무실	4.0×3.0	12.0㎡	강신성 (대신지 계차)	고양시 일산동 구 장항동 579-33				
		창고	3.0×4.0	12.0㎡						
		간판		2식						
		집기물품		1식						
54	장항동 523-27	파고라	3.3×2.0	6.6㎡	이은구	고양시 일산동구 장항동 530-5				
		웬스	철재	70.6m						
		조경시설물		3식						
55	장항동 523-29	느티나무		45주	이은구	고양시 일산동 구 장항동 530-5				
		주목나무		5주						
		비타민나무		30주						
56	장항동 523-28 , -30	웬스		50m	임성순 외5인	일산동구 중산 동 1731-3				
		대문		1식						
		컨테이너	3.0×2.5	1식						
		담장	디자인웬스	56m						
		나무		10주						
		바닥	콘크리트	250.0㎡						
57	장항동 522-35 , -36	비닐하우스	6.0×48.0	288.0㎡	이응전	고양시 일산동 구 장항동 522-35				
			6.0×51.0	306.0㎡						
			6.0×53.0	318.0㎡						
			6.0×56.0	336.0㎡						

NO	지 번	물건의 종류	구조및규격	수량	소 유 자		관 계 인			비고
					성 명	주 소	성명	주소	소유권 이와의 권리	
			6.0×22.0	132.0㎡						
			4.5×11.0	49.5㎡						
		창고	4.5×10.0	45.0㎡						
		나무		35주						
		경계석		31m						
		계사		12.0㎡						
		등나무		1주						
		사철나무		3주						
		대추나무		1주						
		복숭아나무		1주						
58	장항동 673-26	휴업보상	그린마트	1식	정복녀	고양시 일산 동구 673-26				
		화장실		1식	유문생	고양시 일산동 구 673-26				
		보일러		1식						
		샷시		7.0㎡						
59	장항동 673-26	건물	경량철골조	103.5㎡	박종호	마포구신공덕 동신공덕3차 삼성레이안아 파트302-1501				
		건물	2층	103.5㎡						
		담장	블럭조	7m						
		감나무		1주						
		목련나무		1주						
		은행나무		1주						
		대추나무		1주						
		사철나무		1주						
		화단		1식						
		철계단		1식						

NO	지 번	물건의 종류	구조및규격	수량	소 유 자		관 계 인			비고
					성 명	주 소	성명	주소	소유권 이와의 권리	
		가건물	철골조천막	76.0㎡						
		가건물	철골조	56.0㎡						
60	장항동 673-21	컨테이너		3식	강경석 (원일 자동차)	고양시 일산동 구 장항동 673-2				
		작업장	철골조	165.0㎡						
		철계단		1식						
		창고	철판	15.0㎡						
		창고	판넬	6.0㎡						
		창고	철골조	12.0㎡						
		호이스트		1식						
		담장	블록	12m						
61	장항동 673-19	휴업보상	현대슈퍼	1식	이애란	고양시 일산동 구 장항동 673-19				
		컨테이너		1식						
		알미늄샷시		15.0㎡						
62	장항동 673-19	휴업보상	장항골남원추 어탕	1식	신변선	고양시 일산동 구 장항동 673-19				
		컨테이너	7.0×3.5	1식						
63	장항동 673-19	휴업보상	자유로카센타	1식	송병석	고양시 일산동 구 장항동 673-19				
		리프트		2개						
64	장항동 673-19	건물	철근콘크리트	343.45㎡	최정균	고양시 일산 동구 장항동 673-19				
		건물	일반철골	312.9㎡						
		건물	철근콘크리트	33.0㎡						
		향나무	3주							
65	장항동 673	건물	철근콘크리트	101.51㎡	전재일	고양시 일산 동구 장항동 673				

NO	지 번	물건의 종류	구조및규격	수량	소 유 자		관 계 인			비고
					성 명	주 소	성명	주소	소유권 이와의 권리	
		캐노피		90.0㎡						
		주목		2주						
		칠팽나무		14주						
		소나무		1주						
		휴업보상		1식						
66	장항동 673-18	지주간판		1식	박근서	고양시 일산동 구 장항동 673-18				
67	장항동 522-6	비닐하우스	6.6×6.5	42.9㎡	이진철	고양시 일산동 구 장항동 533-26				
		감나무		1주						
		대추나무		1주						
		약나무		1주						
		잣나무		1주						
		화단		1식						
68	장항동 522-6	지주간판	철원양평해장 국	1식	홍인욱	고양시 일산동구 장항동 534				
69	장항동 522-6	지주간판	장군순대국	1식	마미정	고양시 일산동구 장항동 534				
70	장항동 522-6	지주간판	유니부동산	2식	이권상	고양시 일산동구 장항동 534				
71	장항동 522-6	지주간판		1식	이명희	고양시 일산동구 장항동 534-24	현철	고양시 일산동구 장항동 534-1	벤처부 동산	
72	장항동 441-1	건물	조적조	111.54㎡	최영식	고양시 일산동구 장항동 441-1				
		파고라		16.0㎡						
		차고	3.0×6.5	195.5㎡						
		대문		1식						
		자재야적		1식						
		창고	비닐하우스	35.5㎡						
		수목		10주						

NO	지 번	물건의 종류	구조및규격	수량	소 유 자		관 계 인			비고
					성 명	주 소	성명	주소	소유권 이와의 권리	
73	장항동 674-6	은행나무		3주	최영식	고양시 일산동구 441-1				
		잣나무		2주						
		메타세콰이 어		2주						
		향나무		1주						
		복숭아		25주						
		대추나무		8주						
		견사		15.0㎡						
74	장항동 656-41	건물	샌드위치판넬	132.0㎡	김웅	고양시 일산동구 장항동 656-41				
		모과나무		1주						
		살구나무		1주						
		은행나무		6주						
		대추나무		1주						
		소나무		1주						
		등나무		2주						
		웬스		48.6m						
75	장항동 656-16	건물	조립식판넬	149.76㎡	전보경	서초구 서초 동 1483-18				
		수목		30주						
		대문		1식						
		웬스		103m						
76	장항동 656-53	웬스	철재	7m	송원섭	고양시 일산동 구 장항동 656-7				
		수목		9주						
77	장항동 656-52	벚나무		8주	(재)경 기도향 교	수원시 장안구 장자동 46-3				
78	장항동 656-47	건물	경량철골	318.32㎡	김태일	고양시 일산동 구 장항동 656-4				
		담장	돌담	23m						

NO	지 번	물건의 종류	구조및규격	수량	소 유 자		관 계 인			비고
					성 명	주 소	성명	주소	소유권 이와의 권리	
		휨스		56.6m						
		대문		1식						
		석탑		1개						
		석등		2개						
		잣나무		3주						
		소나무		4주						
		단풍나무		6주						
		감나무		2주						
		사철나무		1주						
		리일락		6주						
		자두나무		2주						
		테크	2.0×11.0	22.0㎡						
		보안등		5식						
		바닥	벽돌	26.4㎡						
79	장항동 656-36	창고	함석	16.3㎡	이시우	고양시 일산동구 장항동 656-36				
		창고		12.0㎡						
		건사	벽돌조	36.0㎡						
		가추	천막	45.0㎡						
		창고	목재	20.0㎡						
		차고	함석	20.0㎡						
		건사		3식						
80	장항동 656-36	건물	경량철골조	84.8㎡	박종수	서대문구 홍 은동 412-26				
		건물	경량철골조	74.9㎡						
		휨스		71.5m						
		창고	판넬조	6.3㎡						

NO	지 번	물건의 종류	구조및규격	수량	소 유 자		관 계 인			비고
					성 명	주 소	성명	주소	소유권 이와의 권리	
		밤나무		1주						
		은행나무		1주						
		매실		1주						
		박태기		1주						
		포도나무		1주						
		자두나무		3주						
		대추나무		1주						
		감나무		1주						
		앵두나무		1주						
		개나리		5m						
		라일락		1주						
		자작나무		1주						
		느티나무		5주						
		철쭉		10주						
81	장항동 655-6	비닐하우스	5.5×90.0	495.0㎡	이경식	덕양구 주교동 619-5 그린빌				
		비닐하우스	5.5×90.0	495.0㎡						
		비닐하우스	5.5×90.0	495.0㎡						
		비닐하우스	5.5×90.0	495.0㎡						
		비닐하우스	5.5×90.0	495.0㎡						
		창고(관리 사)	5.0×17.5	87.5㎡						
		창고	4.5×4.5	20.25㎡						
		창고	4.5×4.5	20.25㎡						
		창고	4.5×4.5	20.25㎡						
		창고	3.0×5.0	15.0㎡						

NO	지 번	물건의 종류	구조및규격	수량	소 유 자		관 계 인			비고
					성 명	주 소	성명	주소	소유권 이와의 권리	
82	장항동 449-5	가건물	3.0×6.0	18.0㎡	최정섭	일산서구주엽동 51 강선프라자				
83	장항동 655-20	건물	일반철구조	198.0㎡	유한덕	일산동구마두동 787 강촌마을		017-336-8313		
		건물	일반철구조	198.0㎡						
		건물	일반철구조	33.0㎡						
84	장항동 655-25	건물	경량철골조	198.0㎡	유한덕	일산동구마두동 787 강촌마을				
		건물	경량철골조	198.0㎡						
		건물	경량철골조	33.0㎡						
		콘크리트		869.0㎡						
85	장항동 655-26	단풍나무		70주	유한덕	일산동구마두동 787 강촌마을				
		느티나무		40주						
		매실		50주						
		앵두나무		50주						
		철죽		250주						
		구상나무		10주						
		전기시설	가공, 지중	1식						
		상수도		1식						
		정화조		4개						
		웬스		103m						
		대문		2식						
86	장항동 449-5	기지국	10×3	1식	한두진 파기대	송파구방이동 149-4순창빌딩				
87	장항동 673-91	건물	경량철골조	160.0㎡	이동희 외2인	인천시 강화군 하점면 이강리 346-2				
		건물	2층	55.0㎡						
		철계단		2식						

NO	지 번	물건의 종류	구조및규격	수량	소 유 자		관 계 인			비고
					성 명	주 소	성명	주소	소유권 이와의 권리	
		창고	판넬조	16.5㎡						
		컨테이너		1식						
		안테나		1식						
		화장실		3.3㎡						
88	장항동 673-89	건물	경량철골조	109.7㎡	이옥로 외 1	서울시 강서구 등촌동 631-9				
		건물	2층	42.7㎡						
		창고		7.3㎡						
		철계단		2식						
		화장실		4.0㎡						
		가추		2식						

도시계획시설 전기공급설비 제14호 : 일산소수력발전소]사업 실시계획변경 고시

고양시 덕양구 대장동 223-1번지 일원의 도시계획시설[전기공급설비 제14호 : 일산소수력발전소 건설]사업에 대하여 사업시행자로부터 사업기간 연장의 사유로 「국토의 계획 및 이용에 관한 법률」 제88조 규정에 따라 실시계획변경 작성 제출되어, 같은 법 제91조 규정에 따라 아래와 같이 고시합니다.

2017년 2월 3일

고 양 시 장

1. 실시계획인가 내용

- 가. 사업시행지의 위치 <변경없음>
 - 덕양구 대장동 223-1번지 일원
- 나. 사업의 종류 및 명칭 <변경없음>
 - 종류: 도시계획시설사업
 - 명칭: 일산 소수력 발전소 건설사업
- 다. 사업의 면적 또는 규모 <변경없음>

구분	도면표시 번 호	시설명	시설의 세분	위 치	면적 (㎡)	비고
결정	14	전기공급설비	소수력발전소	고양시 덕양구 대장동 223-1	1,101	
시행	14	전기공급설비	소수력발전소	고양시 덕양구 대장동 223-1	1,101	

라. 사업시행자의 성명 및 주소 <변경없음>

- 주소 : 대전광역시 대덕구 신탄진로 200

- 성명 : 한국수자원공사

마. 사업의 착수 및 준공예정일 <변경>

- (당초) 고시일로부터 ~ 준공예정일: 2016. 12. 31.

- (변경) 고시일로부터 ~ 준공예정일: 2017. 4. 30.

바. 수용 또는 사용할 토지 및 건물의 소재지·지번·지목 및 면적, 소유권
과 소유권외의 권리의 명세 : “별첨”

사. 토지 또는 건물의 소유자와 관계인 주소, 성명 : “바”항과 동일

아. 공공시설 등의 귀속 및 양도에 관한 사항 : “다, 바”항과 같음

자. 열람 및 의견 제출기간 : 시보게재일로부터 15일간

차. 열람 및 의견제출 장소 : 고양시청 도시정비과(☎031-8075-3145)

2. 관계도면 : “게재생략”

○ 사용 또는 수용할 토지의 조서·지번 및 지목과 소유권외의 권리의 명세서

연번	소재지	지 번	지목	면적(㎡)	편입 면적 (㎡)	소 유 자		관 계 자		권리 관계
						주 소	성 명	주 소	성 명	
1	고양시 덕양구 대장동	223-1	수	105,187	1,101	국토교통부	국			

도시계획시설[도로:소로1-210호선(고골~대자간)]사업 실시계획변경고시 전 열람 공고

1. 고양시 덕양구 관산동 675번지~대자동 800번지 일원의 도시계획시설[도로 : 소로1-210호선(고골~대자간)]사업에 대하여 사업시행자로부터 「국토의 계획 및 이용에 관한 법률」 제88조 규정에 따라 사업명칭 및 사업면적 오기정정, 사업기간 연장의 사유로 도시계획시설사업 실시계획변경 작성 제출되어, 같은법 제90조 규정에 따라 실시계획 고시 전 일반인의 의견을 청취하고자 아래와 같이 열람 공고합니다.

2. 관계도서는 고양시청 도시정비과(☎031-8075-3145)에 비치하여 일반인에게 열람하고 있으며, 토지·건축물 등의 소유자 및 이해관계인은 열람기간(공고일로부터 15일간) 이내에 의견서를 제출할 수 있음을 알려드립니다.

2017년 2월 3일

고 양 시 장

1. 사업시행자 지정 및 실시계획인가 내용

가. 사업시행지의 위치 - <변경없음>

- 시점 : 고양시 덕양구 관산동 675번지
- 종점 : 고양시 덕양구 대자동 800번지

나. 사업의 종류 및 명칭 - <변경>

- 종류: 도시계획시설(도로)사업
- (당초) 명칭: 소로1-72호선(고골~대자간) 도로개설공사
- (변경) 명칭: 소로1-210호선(고골~대자간) 도로개설공사

다. 사업의 면적 또는 규모 - <변경>

구분	등급	류별	번호	폭원(m)	연장(m)	면적(㎡)	비고
결정	소로	1	72	10~43.1	3,338		
금회시행 (당초)	소로	1	72	10~43.1	3,000	47,071	
금회시행 (변경)	소로	1	210	10~43.1	3,000	46,945	노선명 변경 및 면적오기 정정

라. 사업시행자의 성명 및 주소 - <변경없음>

- 주소 : 경기도 고양시 덕양구 고양시청로 10
- 성명 : 고양시장(덕양구 안전건설과장)

마. 사업의 착수 및 준공예정일 - <변경>

- (당초) 고시일로부터 ~ 준공예정일: 2016. 12. 31.
- (변경) 고시일로부터 ~ 준공예정일: 2019. 12. 31.

바. 수용 또는 사용할 토지 및 건물의 소재지·지번·지목 및 면적, 소유권
과 소유권외의 권리의 명세 : “별첨” - <변경없음>

사. 토지 또는 건물의 소유자와 관계인 주소, 성명 : “바”항과 동일

아. 공공시설 등의 귀속 및 양도에 관한 사항 : “다, 바”항과 같음

자. 열람 및 의견 제출기간 : 시보게재일로부터 15일간

차. 열람 및 의견제출 장소 : 고양시청 도시정비과(☎031-8075-3145)

2. 관계도면 : “계재생략”

○ 사용 또는 수용할 토지의 조서·지번 및 지목과 소유권외의 권리의 명세서

- 토지조서(관산동 구간 보상완료) - 계재생략
- 토지조서(대자동 구간)

번호	소재지	지번	지목	면적 (㎡)	편입 면적 (㎡)	소유자		관계자		
						주소	성명	주소	성명	권리 관계
1	고양시 덕양구 대자동	765-3	임	74,975	1,077		고양시			
2	"	765	대	479	21	관산동 635	이약제			
3	"	765-1	창	379	3	관산동 635	이약제			
4	"	764-8	전	1,415	736		고양시			
5	"	764-2	대	927	242	서울시 종로구 명륜가 7번지 26호	윤민호			

6	"	766	답	2,813	517	서울시 강남구 청담동102-7 연세리버빌101호	서영배			
7	"	767-3	답	1,984	14	고양시 덕양구 성사동 730 신원당마을 501동 1003호	김순분			
8	"	764-5	전	570	570		고양시			
9	"	764-6	전	119	119		고양시			
10	"	767-1	답	4,942	1236	일산동구 정발산동 785 아이스페이스622호	안호남			
11	"	763-4	입	8,849	111	대자리 763	정봉순			
12	"	1265	도	2,079	1,556	건설부	국			
13	"	763-3	전	828	11	일산동구 사리현동 189 동문 아)305-704	이재숙			
14	"	769	전	6,245	1,186	일산동구정발산동785 아이스페이스622	안호남			
15	"	763-1	전	1,318	100	파주시 조리읍 봉일천리 13-15 송촌토포아파트 101동 1206호	이재숙	고양시 덕양구 관산동 226-2(교봉지점)	벽제농업 협동조합	근저당권, 지상권
16	"	763-2	전	2,541	124	서울시 은평구 대조동58-4	이승면	서울 중구 을지로1가 101-1(역촌역지점)	주식회사 하나은행	근저당권, 지상권
17	"	산6-5	입	7,623	61	화정동953별빛마을706동806호	순창조씨부 사공과중중			
18	"	762	전	2,942	630	고양시 대자동 762	이순애	고양시 관산동 226-2	벽제농업 협동조합	근저당권, 지상권
19	"	1261	구	4,086	126	건설부	국			
20	"	760	잡	1,455	43	대자리 727	이태순			
21	"	760-1	도	33	13	대자리 727	이태순			
22	"	1240	도	1,203	137	건설부	국			
23	"	759	전	1,160	415	대자동 762	이순애	고양시 관산동 226-2	벽제농업 협동조합	근저당권, 지상권
24	"	759-16	입	243	149	대자동 762	이순애			
25	"	759-15	입	986	434	관산동 672-10	신동현			
26	"	759-14	입	986	276	관산동 672-10	신동현			
27	"	759-13	입	1,035	126*1/2	서울 서초구 반포동 1-8 경남아파트 8-603	박순옥			
28	"	759-13	입	1,035	126*1/2	서울 서초구 반포동 1-8 경남아파트 8-311	남기원			
29	"	719-1	전	62	62	서울시 마포구 합정동81-26	장용환			
30	"	759-10	입	560	73	서울특별시 서대문구 홍은동 188-14, 302호	손봉임	서울시 중구 남대문로2가 9-1	국민은행	근저당권, 지상권
31	"	720	대	512	173	경기도 고양시 일산서구 대화동 2582 대화마을 902-602	이광섭	경기도 고양시 일산서구 대화동 759-4(가좌지점)	송포농업 협동조합	근저당권
32	"	1238	구	24,894	540	건설부	국			
33	"	716-8	답	1,058	193	대자리 727-1	이태순			
34	"	716-9	답	1,911	184	대자리 산1	차준구			
35	"	716-10	답	3,471	916	일산동구 사리현동 189 동문 아)305-704	박복래	관산동 226-2	벽제농업 협동조합	근저당권 지상권

36	"	718	답	2,340	902	대자동 727-1	이태순			
37	"	782-1	답	4,360	1,345	대자동 726	이순홍	고양군 벽제읍 관산리 226-2	벽제농업협동조합	근저당권, 지상권
38	"	783	답	724	72	대자동 726	이순홍	고양군 벽제읍 관산리 226-2	벽제농업협동조합	근저당권, 지상권
39	"	1242	도	1,570	903	건설부	국			
40	"	780-1	전	2,802	145	대자동 726	이순홍	고양군 벽제읍 관산리 226-2	벽제농업협동조합	근저당권, 지상권
41	"	산1-6	임	38,684	2,589	일산서구 대화동 2228 장성마을 101-304	평해황씨증지공성승(략하파)종중			
42	"	784	전	416	416	대자리 1023	이종규			
43	"	780-4	전	2,919	199	일산서구 주엽동 50 강선마을 611-1202	이경자			
44	"	785	전	489	414	관산동	김태호	관산동226-2	벽제농업협동조합	근저당권, 지상권
45	"	779-4	도	5	5	대자동 779-3	이도재			
46	"	780-5	목	1,378	110	고양시 일산구 백석동 1187 백송마을 102-1201	이태산			
47	"	786-1	전	917	304	고양시 일산구 식사동 742-1	장기석	고양시 덕양구 관산동 226-2	벽제농업협동조합	근저당권
48	"	786-3	도	88	25	고양시 일산구 식사동 542-1	장기석	고양시 덕양구 관산동 226-2	벽제농업협동조합	근저당권
49	"	산9-5	임	5,798	1,858	경기도 파주시 교하읍 다울리 2 교하2차월드메르디앙 210-1401	신현국			
50	"	775-17	임	192	192	파주시 금촌동 231-2 대영장미 아)201-1609	최식영	서울시 을지로2가50	기업은행	근저당권, 지상권
51	"	산188	도	1,587	755	건설부	국			
52	"	산10-2	임	8,727	910	고양시 벽제면 대자리 809	이정균외6인			
53	"	산11-1	임	28,264	1,529	고양시 벽제면 대자리 809	이정균외6인			
54	"	801	전	3,438	348	서울시 종로구 봉익동 19-1 온영빌딩	전주이씨무풍군파종중	서울시 종로구 봉익동 19-1	전주이씨온영군파종회	근저당권
55	"	802	답	165	3	서울시 종로구 봉익동 19-1 온영빌딩	전주이씨무풍군파종중	서울시 종로구 봉익동 19-1	전주이씨온영군파종회	근저당권
56	"	790	답	4,966	364	서울시 종로구 봉익동 19-1 온영빌딩	전주이씨무풍군파종중			
57	"	1244	도	3,012	206	건설부	국			
58	"	800	답	9,934	142	서울시 종로구 봉익동 19-1 온영빌딩	전주이씨무풍군파종중	서울시 종로구 봉익동 19-1	전주이씨온영군파종회	근저당권
합계				288,493	26,036					

도시계획시설[도로:소로1-151호선(前1-2호선 : 동산취락)]사업 실시계획변경고시 전 열람 공고

1. 고양시 덕양구 동산동 47-7번지 일원의 도시계획시설[도로 : 소로1-151호선(前1-2호선 : 동산취락)]사업에 대하여 사업시행자로부터 「국토의 계획 및 이용에 관한 법률」 제88조 규정에 따라 사업면적 오기정정 및 사업기간 연장의 사유로 도시계획시설사업 실시계획변경 작성 제출되어, 같은법 제90조 규정에 따라 실시계획 고시 전 일반인의 의견을 청취하고자 아래와 같이 열람 공고합니다.

2. 관계도서는 고양시청 도시정비과(☎031-8075-3145)에 비치하여 일반인에게 열람하고 있으며, 토지·건축물 등의 소유자 및 이해관계인은 열람기간(공고일로부터 15일간) 이내에 의견서를 제출할 수 있음을 알려 드립니다.

2017년 2월 3일

고 양 시 장

1. 사업시행자 지정 및 실시계획인가 내용

가. 사업시행지의 위치 - <변경없음>

- 고양시 덕양구 동산동 47-7번지 일원

나. 사업의 종류 및 명칭 - <변경없음>

- 종류: 도시계획시설(도로)사업

- 명칭: 소로1-151호선(前1-2호선 : 동산취락) 도로개설공사

다. 사업의 면적 또는 규모 - <변경>

구분	등급	류별	번호	폭원(m)	연장(m)	면적(m ²)	비고
결정	소로	1	151	10	257		
금회시행 (당초)	소로	1	151	10	257	2,584	
금회시행 (변경)	소로	1	151	10	257	2,634	면적오기 정정

라. 사업시행자의 성명 및 주소 - <변경없음>

- 주소 : 경기도 고양시 덕양구 고양시청로 10
- 성명 : 고양시장(덕양구 안전건설과장)

마. 사업의 착수 및 준공예정일 - <변경>

- (당초) 고시일로부터 ~ 준공예정일: 2016. 12. 31.
- (변경) 고시일로부터 ~ 준공예정일: 2019. 12. 31.

바. 수용 또는 사용할 토지 및 건물의 소재지·지번·지목 및 면적, 소유권
과 소유권외의 권리의 명세 : “별첨” - <변경없음>

사. 토지 또는 건물의 소유자와 관계인 주소, 성명 : “바”항과 동일

아. 공공시설 등의 귀속 및 양도에 관한 사항 : “다, 바”항과 같음

자. 열람 및 의견 제출기간 : 시보게재일로부터 15일간

차. 열람 및 의견제출 장소 : 고양시청 도시정비과(☎031-8075-3145)

2. 관계도면 : “계재생략”

○ 사용 또는 수용할 토지의 조서·지번 및 지목과 소유권외의 권리의 명세서

- 토지조서(관산동 구간 보상완료) - 계재생략
- 토지조서(대자동 구간)

번호	소재지	지번	지목	면적 (m ²)	편입 면적 (m ²)	소유자		관계자		
						주소	성명	주소	성명	권리 관계
1	고양시 덕양구 동산동	47-7	전	142	47	74-5	최덕신			
2	"	48	전	258	1	74-5	최덕신			
3	"	48-26	전	89	56	서울 은평구 진관4로 48-51, 703-1003호	장병준			
4	"	47-23	잡	304	87	서울 서대문구 독립문로10길11, 201호(천연동)	임장근	서울 중구 을지로 35(을지로1가)	하나은행	근저당권
								서울 중구 을지로 35(을지로1가)	하나은행	지상권

5	"	47-32	대	152	16	서울 서초구 반포동111-1 장원빌라트-402	이주석		국(반포 세무서)	압류
						부천시 원미구 중동 1104 꿈마을 1008-704	이희석	서울 중구 회현동1가203	우리은행	근저당권
6	"	47-91	대	152	35	동산리 53-104	강형오		덕양구청	압류
7	"	47-37	대	146	36	서울 서대문구 통일로 555, 1007호(홍은동, 세한숲속마을)	김영래	서울 중구 소공로 51(회현동1가)	우리은행	근저당권 지상권
8	"	47-94	대	132	41	서울 서대문구 홍제동 270-116	이승우			
9	"	47-46	대	298	49	서울 은평구 연서로341,1층(불광동)	안태환	서울 중구 회현동1가 203	우리은행	근저당권 지상권
10	"	47-49	잡	301	28	서울 강동구 둔촌동 주공APT418-404	안문선			
11	"	48-18	전	1,319	184	벽제읍 내유리산141	김철			
12	"	48-19	전	1,071	309	벽제읍 내유리 산41	김철			
13	"	47-70	장	975	118	서울 은평구 신사동 26-49	유준	서울 중구 을지로2가 50	중소기업 은행	근저당권
						서울 은평구 신사동 26-49	기정			
14	"	327-2	천	6,677	249	건설부	국			
15	"	47-15	잡	304	54	서울 금천구 독산로41가길 11(시흥동)	송성자	전남 고흥군 도양읍 목넘가는길8	고흥군수 산업협동 조합	지상권자
						서울 은평구 진관4로 48-8, 716동1102호(진관동, 은평 뉴타운상림마을)	송현자		고흥군수 산업협동 조합	근저당권
16	"	47-24	대	278	37	경기 의정부시 용현동 271-4 용현동신도브래뉴플러스 310-902	김수길	서울 중구 을지로 2가50	중소기업 은행	근저당권 지상권
									고양시 덕 양구청	기정
								서울시 강북구 수유동335-9	고영호	기정
17	"	47-31	대	304	85	동산리 76-22	박순길			
						동산리 47-31	기정			
						서울 동대문구 면목동 1075-32	기정			
						동산리 47-31	박순화			
						성남시 상대원동 326-64	이상희			
						서울 종로구 창신동 81-8	이영자		중랑구청	압류
						동산리 47-31	이정임			
						성남시 상대원동 326-64	이정훈			
18	"	47-38	잡	298	38	고양시 덕양구 고양대로 2002번길 24-17(동산동)	서영희	서울 중구 태평로2가120	신한은행	근저당권
19	"	47-45	잡	304	43	서울 서대문구 대조동 204-5	황화자			

20	"	47-50	잡	152	33	서울 서대문구 통일로555,301호(홍은동, 세한숲속마을아파트)	손한섭	서울 영등포구 신길동3동	신길3,5 동새마을 급고	근저당권 지상권
21	"	47-90	잡	149	35	성남시 분당구 정자동 90 느티마을411-104	이영호			
22	"	47-55	잡	288	50	서울 은평구 구산동 11-1	박학윤			
23	"	47-56	대	301	24	덕양구 신원동 41-17	김연선			
24	"	47-87	잡	149	11	47-87	오상륜			
25	"	47-62	잡	258	2	서울 도봉구 번동148-192 인송빌라2층 비	이병준			
26	"	47-69	도	1,901	869	고양군 신도면 동산리 283	김주찬			
						성남시 분당구 이매동 123 이매촌 614-402	기정			
27	"	53-14	잡	60	60	성남시 분당구 이매동 123 이매촌 614-402	허주영			
28	"	53-13	잡	152	19	고양시 일산동구 장항동 597-22	방진영	관산동 226-2	벽제농협 동조합	근저당권 지상권자
									국(기획 재정부)	압류
29	"	53-18	잡	274	18	서울 은평구 진관1로 21-10, 124동1502호 (진관동,은평뉴타운 박석고개)	곽주경	서울 중구 회현동1가203	우리은행	근저당권
								서울 중구 회현동1가203	우리은행	지상권
합계				17,188	2,634					

도시계획시설[도로:소로2-305, 3-168호선(원흥동길)] 사업 실시계획변경고시 전 열람 공고

1. 고양시 덕양구 원흥동 548번지 일원의 도시계획시설[도로 : 소로2-305, 3-168호선(원흥동길)]사업에 대하여 사업시행자로부터 「국토의 계획 및 이용에 관한 법률」 제88조 규정에 따라 사업명칭 변경, 사업기간 연장의 사유로 도시계획시설사업 실시계획변경 작성 제출되어, 같은법 제90조 규정에 따라 실시계획 고시 전 일반인의 의견을 청취하고자 아래와 같이 열람 공고합니다.

2. 관계도서는 고양시청 도시정비과(☎031-8075-3145)에 비치하여 일반인에게 열람하고 있으며, 토지·건축물 등의 소유자 및 이해관계인은 열람기간(공고일로부터 15일간) 이내에 의견서를 제출할 수 있음을 알려 드립니다.

2017년 2월 3일

고 양 시 장

1. 사업시행자 지정 및 실시계획인가 내용

가. 사업시행지의 위치 - <변경없음>

- 고양시 덕양구 원흥동 548번지 일원

나. 사업의 종류 및 명칭 - <변경>

- 종류: 도시계획시설(도로)사업

- (당초)명칭: 소로2-1, 3-1호선(원흥동길) 도로개설공사

- (변경)명칭: 소로2-305, 3-168호선(원흥동길) 도로개설공사

다. 사업의 면적 또는 규모 - <변경>

구분	등급	류별	번호	폭원(m)	연장(m)	면적(m ²)	비고
결정	소로	2	305	8	577		유골
금회시행 (당초)	소로	2	1	8	577	4,576	
금회시행 (변경)	소로	2	305	8	577	4,576	노선명 변경
결정	소로	3	138	6	690		나무드머리
금회시행 (당초)	소로	3	1	6	592	3,568	
금회시행 (변경)	소로	3	138	6	592	3,568	노선명 변경

라. 사업시행자의 성명 및 주소 - <변경없음>

- 주소 : 경기도 고양시 덕양구 고양시청로 10
- 성명 : 고양시장(덕양구 안전건설과장)

마. 사업의 착수 및 준공예정일 - <변경>

- (당초) 고시일로부터 ~ 준공예정일: 2016. 12. 31.
- (변경) 고시일로부터 ~ 준공예정일: 2019. 12. 31.

바. 수용 또는 사용할 토지 및 건물의 소재지·지번·지목 및 면적, 소유권
과 소유권외의 권리의 명세 : “별첨” - <변경없음>

사. 토지 또는 건물의 소유자와 관계인 주소, 성명 : “바”항과 동일

아. 공공시설 등의 귀속 및 양도에 관한 사항 : “다, 바”항과 같음

자. 열람 및 의견 제출기간 : 시보게재일로부터 15일간

차. 열람 및 의견제출 장소 : 고양시청 도시정비과(☎031-8075-3145)

2. 관계도면 : “게재생략”

○ 사용 또는 수용할 토지의 조서·지번 및 지목과 소유권외의 권리의 명세서

번호	소재지	지번	지목	면적 (m ²)	편입 면적 (m ²)	소유자		관계자		
						주소	성명	주소	성명	권리 관계
1	고양시 덕양구 원흥동	548	도	9,664	10		경기도			
2	"	578-5	구	626	38		국토해양부			
3	"	367-1	도	11,660	120		경기도			

4	"	370-12	도	37	37	고양시 덕양구 원흥동 377	정명훈	원협당농업 협동조합	근저당권
5	"	370-8	대	951	6	고양시 덕양구 원흥동 377	정명훈	원협당농업 협동조합	근저당권
6	"	578	구	6,611	128		국토해양부		
7	"	371	전	1,931	5	고양시 덕양구 원흥동 377-5	정광연		
8	"	371-1	입	319	258	서울시 중랑구 면목동 467-1	평양조씨 정랑공파종회		
9	"	372	전	2,030	65	서울시 은평구 갈현동 468-5프라자빌라301호	이경자	동대문상가 새마을금고	근저당권 지상권
10	"	산87-6	도	924	677	서울시 중랑구 면목동 467-1	평양조씨 정랑공파종회		
11	"	373-1	입	1,611	484	서울시 중랑구 면목동 467-1	평양조씨 정랑공파종회		
12	"	산87-5	입	415	50	서울시 중랑구 면목동 467-1	평양조씨 정랑공파종회		
13	"	375-21	전	5,348	1	서울시 중랑구 면목동 467-1	평양조씨 정랑공파종회		
14	"	375-20	도	187	187	서울시 중랑구 면목동 467-1	평양조씨 정랑공파종회		
15	"	375	전	955	115	서울시 중랑구 면목동 467-1	평양조씨 정랑공파종회		
16	"	375-29	도	4	1	고양시 덕양구 원흥동 375-7	예광고회		
17	"	377-2	도	1,525	793	서울시 중랑구 면목동 467-1	평양조씨 정랑공파종회	한국전력 공사	구분지상권
18	"	375-11	전	392	3	고양시 덕양구 원흥동 377	정명훈		
19	"	375-9	전	62	43	고양시 덕양구 원흥동 377-9	정동주		
20	"	377-9	대	744	95	고양시 덕양구 원흥동 377-9	정동주		
21	"	377-10	대	438	18	고양시 덕양구 행신동 무원마을1002-1302	장화자		
22	"	377	대	1,339	74	고양시 덕양구 원흥동 377	정명훈	원협당농업 협동조합	근저당권
23	"	377-1	대	390	58	서울시 은평구 신사동19-191 장미타운이동201호	정양훈	정동북	근저당권
24	"	377-4	대	282	3	고양시 덕양구 행신로 359번길 8(행신동)	원화섭		
25	"	377-28	입	274	35	서울시 은평구 신사동19-191 장미타운이동201호	정양훈	정동북	근저당권
26	"	산87	입	57,287	316	서울시 중랑구 면목동 467-1	평양조씨 정랑공파종회	한국전력 공사	구분지상권
					1	서울시 은평구 갈현동 275-130	장영수		
27	"	417	전	4,235	178	서울시 중랑구 면목동 467-1	평양조씨 정랑공파종회	한국전력 공사	구분지상권
28	"	590	도	854	57		국토해양부		
29	"	415	전	2,129	4	고양시 덕양구 원흥동 430	청송심씨 효창공종회		
30	"	578-14	천	2,460	3		국토해양부		
31	"	578-16	구	6,296	363		국토해양부		

32	"	574	도	3,372	1,021		국토해양부			
33	"	412	전	5,651	115	고양시 덕양구 원흥동 412	영일정씨 겸제공파중중			
34	"	421-2	전	1,997	37	고양시 덕양구 원흥동 404-2	한순업			
35	"	411	답	476	115	서울시 종로구 무악동 60 인왕산아이파크 106-1401	김옥남	하나은행	근저당권	
36	"	400-3	답	721	44	고양시 덕양구 원흥동 404	이기섭			
37	"	410-3	전	466	4	서울시 종로구 무악동 60 인왕산아이파크 106-1401	김옥남	하나은행	근저당권	
38	"	400-1	전	731	138	고양시 덕양구 원흥동 404	이기섭			
39	"	410-5	대	182	4	고양시 덕양구 원흥동 404	이기섭			
40	"	404-8	전	159	8	고양시 덕양구 원흥동 210	영일정씨 겸제공파중중			
41	"	403-2	도	20	20		고양시			
42	"	403-1	전	1,180	241	고양시 덕양구 원흥동 379	방상춘			
43	"	404-7	도	126	118		고양시			
44	"	404-3	전	1,729	7	고양시 덕양구 원흥동 210	영일정씨 겸제공파중중			
45	"	198-2	도	46	46		고양시			
46	"	197-2	도	86	86		고양시			
47	"	198-1	전	970	45	서울시 은평구 구산동 16-66	이용섭			
48	"	197-1	전	1,890	51	서울시 은평구 구산동 16-66	이용섭			
49	"	404-6	도	3	3		고양시			
50	"	196-2	답	664	8	고양시 덕양구 원흥동 194-8	경주김씨부제 학휘신민공파			
51	"	196-3	답	60	59	고양시 덕양구 원흥동 194-8	경주김씨부제 학휘신민공파			
52	"	195-2	전	3	1	고양시 덕양구 원흥동 430	청송심씨 효창공중회			
53	"	195-3	전	119	18	고양시 덕양구 원흥동 430	청송심씨 효창공중회			
54	"	194-7	도	83	5		고양시			
55	"	194-4	전	188	1	고양시 덕양구 원흥동 194-8	경주김씨부제 학휘신민공파			
56	"	194-3	대	380	3	고양시 덕양구 원흥동 194-3	유명화			
57	"	194-11	전	1,582	5	고양시 덕양구 원흥동 194-8	경주김씨부제 학휘신민공파			
58	"	194-6	도	30	30		고양시			
59	"	194-5	도	23	23		고양시			
60	"	195-5	전	80	11	고양시 덕양구 원흥동 195-1	원흥2리 새마을회			
61	"	193-2	도	152	80	고양시 덕양구 원흥동 430	청송심씨 효창공중회			
62	"	193-1	전	775	22	고양시 덕양구 원흥동 430	청송심씨 효창공중회			
63	"	191-2	입	15,372	21	고양시 덕양구 원흥동 194-8	경주김씨부제 학휘신민공파 중중			

64	"	573-6	도	1,217	912		국토해양부			
65	"	180	전	5,329	131	서울시구로구 신도림동 643 신도림1차동(아아)105-2101	강릉김씨모암 공후참의공중 고양과중중			
66	"	190-3	도	105	57	서울시 양천구 목동 730-7	조춘자		하나은행	근저당권
67	"	190-1	대	298	1	고양시 덕양구 원흥동 195-1	원흥2리 새마을회			
68	"	186-14	도	8	8	고양시 덕양구 원흥동 350-1	김영균			
69	"	186-4	입	1,829	40	서울시 종로구 홍지동 62-5	임소선			
					27	서울시 종로구 홍지동 62-5	박진희			
70	"	186-3	전	1,004	147	고양시 덕양구 원흥동 199	정구홍		원협 당농업 협동조합	근저당권
71	"	184-2	답	6,763	2	서울시구로구 신도림동 643 신도림1차동(아아)105-2101	강릉김씨모암 공후참의공중 고양과중중			
72	"	186-15	도	20	20	고양시 덕양구 원흥동 199	정구홍		원협 당농업 협동조합	근저당권
73	"	186-16	대	263	1	고양시 덕양구 원흥동 199	정구홍		원협 당농업 협동조합	근저당권
74	"	186-17	도	103	92	고양시 덕양구 원흥동 199	정구홍		원협 당농업 협동조합	근저당권
75	"	187-5	도	26	26	고양시 덕양구 원흥동 199	정구홍		원협 당농업 협동조합	근저당권
76	"	187-3	대	114	1	고양시 덕양구 원흥동 199	정구홍		원협 당농업 협동조합	근저당권
77	"	187-2	도	79	11		김선용			
78	"	573-5	도	1,113	33		국토해양부			
79	"	168-2	도	317	19		경기도			
합계				179,884	8,144					

도시계획시설[도로:소로2-375, 3-376호선(용두동 웃말아랫말)] 사업 실시계획변경고시 전 열람 공고

1. 고양시 덕양구 용두동 284-15번지 일원의 도시계획시설[도로 : 소로2-375, 3-376호선(용두동 웃말아랫말)]사업에 대하여 사업시행자로부터 「국토의 계획 및 이용에 관한 법률」 제88조 규정에 따라 사업명칭 및 사업기간 연장의 사유로 도시계획시설사업 실시계획변경 작성 제출되어, 같은법 제90조 규정에 따라 실시계획 고시 전 일반인의 의견을 청취하고자 아래와 같이 열람 공고합니다.

2. 관계도서는 고양시청 도시정비과(☎031-8075-3145)에 비치하여 일반인에게 열람하고 있으며, 토지·건축물 등의 소유자 및 이해관계인은 열람기간(공고일로부터 15일간) 이내에 의견서를 제출할 수 있음을 알려드립니다.

2017년 2월 3일

고 양 시 장

1. 사업시행자 지정 및 실시계획인가 내용

가. 사업시행지의 위치 - <변경없음>

- 고양시 덕양구 용두동 284-15번지 일원

나. 사업의 종류 및 명칭 - <변경>

- 종류: 도시계획시설(도로)사업

- (당초)명칭: 소로2-3, 소로3-2호선(용두동 웃말아랫말)

- (변경)명칭: 소로2-375, 소로3-376호선(용두동 웃말아랫말)

다. 사업의 면적 또는 규모 - <변경>

구분	등급	류별	번호	폭원(m)	연장(m)	면적(㎡)	비고
결정	중로	3	144	12	1200		
금회시행	중로	3	1	12		21	접속구간
금회시행	중로	3	144	12		21	노선명 변경
결정	소로	2	375	8	241		
금회시행	소로	2	3	8	112	911	
금회시행	소로	2	375	8	112	911	노선명 변경
결정	소로	3	376	6	64		
금회시행	소로	3	2	6	64	406	
금회시행	소로	3	376	6	64	406	노선명 변경
결정	소로	2	376	8	328		
금회시행	소로	2	4	8		39	접속구간
금회시행	소로	2	376	8		39	노선명 변경

라. 사업시행자의 성명 및 주소 - <변경없음>

- 주소 : 경기도 고양시 덕양구 고양시청로 10
- 성명 : 고양시장(덕양구 안전건설과장)

마. 사업의 착수 및 준공예정일 - <변경>

- (당초) 고시일로부터 ~ 준공예정일: 2016. 12. 31.
- (변경) 고시일로부터 ~ 준공예정일: 2019. 12. 31.

바. 수용 또는 사용할 토지 및 건물의 소재지·지번·지목 및 면적, 소유권과 소유권외의 권리의 명세 : “별첨” - <변경없음>

사. 토지 또는 건물의 소유자와 관계인 주소, 성명 : “바”항과 동일

아. 공공시설 등의 귀속 및 양도에 관한 사항 : “다, 바”항과 같음

자. 열람 및 의견 제출기간 : 시보게재일로부터 15일간

차. 열람 및 의견제출 장소 : 고양시청 도시정비과(☎031-8075-3145)

2. 관계도면 : “계재생략”

○ 사용 또는 수용할 토지의 조서·지번 및 지목과 소유권외의 권리의 명세서

- 토지조서(중로3-144호선)

번호	소재지	지번	지목	면적(㎡)	편입면적(㎡)	소유자		관계자		
						주소	성명	주소	성명	권리관계
1	고양시 덕양구 용두동	284-15	임	152	21	덕양구 용두동 284-13	창릉동6통 마을회			
합계				152	21					

- 토지조서(소로2-375호선)

번호	소재지	지번	지목	면적 (㎡)	편입 면적 (㎡)	소유자		관계자		
						주소	성명	주소	성명	관리 관계
1	고양시 덕양구 용두동	284-15	임	152	131	덕양구 용두동 284-13	창릉동6통 마을회			
2	"	285-18	임	198	198		산림청			
3	"	285-19	임	129	129		산림청			
4	"	285-12	전	71	71		고양시			
5	"	285-14	전	176	176		고양시			
6	"	353-26	임	194	194		고양시			
7	"	353-20	대	499	23	서울시서초구방배동 780-15 302호	원은주			
						서울시은평구갈현동267-1 라이프씨티 아)609호	원은자			
합계				1,419	922					

- 토지조서(소로3-376호선)

번호	소재지	지번	지목	면적 (㎡)	편입 면적 (㎡)	소유자		관계자		
						주소	성명	주소	성명	관리 관계
1	고양시 덕양구 용두동	353-26	임	194	194		고양시			
2	"	353-20	대	124	124	서울시서초구방배동 780-15 302호	원은주			
						서울시은평구갈현동267-1 라이프씨티 아)609호	원은자			
4	"	353-27	임	16	16		고양시			
5	"	353-21	대	23	23		고양시			
6	"	353-5	도	56	56		고양시			
7	"	352-5	전	56	56		고양시			
합계				469	469					

- 토지조서(소로2-376호선)

번호	소재지	지번	지목	면적 (㎡)	편입 면적 (㎡)	소유자		관계자		
						주소	성명	주소	성명	관리 관계
1	고양시 덕양구 용두동	899-22	도	866	5		건설부			
2	"	352-5	전	15	15		고양시			
합계				881	20					

도시계획시설[도로:소로2-175호선(산수빌라 앞)]사업 실시계획변경고시 전 열람 공고

1. 고양시 덕양구 고양동 206-4번지 일원의 도시계획시설[도로 : 소로2-175호선(산수빌라 앞)]사업에 대하여 사업시행자로부터 「국토의 계획 및 이용에 관한 법률」 제88조 규정에 따라 사업기간 연장의 사유로 도시계획 시설사업 실시계획변경 작성 제출되어, 같은법 제90조 규정에 따라 실시계획 고시 전 일반인의 의견을 청취하고자 아래와 같이 열람 공고합니다.

2. 관계도서는 고양시청 도시정비과(☎031-8075-3145)에 비치하여 일반인에게 열람하고 있으며, 토지·건축물 등의 소유자 및 이해관계인은 열람기간(공고일로부터 15일간) 이내에 의견서를 제출할 수 있음을 알려 드립니다.

2017년 2월 3일

고 양 시 장

1. 사업시행자 지정 및 실시계획인가 내용

가. 사업시행지의 위치 - <변경없음>

- 고양시 덕양구 고양동 206-4번지 일원

나. 사업의 종류 및 명칭 - <변경없음>

- 종류: 도시계획시설(도로)사업

- 명칭: 소로2-175호선(산수빌라 앞)

다. 사업의 면적 또는 규모 - <변경>

구분	등급	류별	번호	폭원(m)	연장(m)	면적(m ²)	비고
결정	중로	2	175	8	230		
금회시행	중로	2	175	8	110	949	

라. 사업시행자의 성명 및 주소 - <변경없음>

- 주소 : 경기도 고양시 덕양구 고양시청로 10
- 성명 : 고양시장(덕양구 안전건설과장)

마. 사업의 착수 및 준공예정일 - <변경>

- (당초) 고시일로부터 ~ 준공예정일: 2016. 12. 31.
- (변경) 고시일로부터 ~ 준공예정일: 2019. 12. 31.

바. 수용 또는 사용할 토지 및 건물의 소재지·지번·지목 및 면적, 소유권과 소유권외의 권리의 명세 : “별첨” - <변경없음>

사. 토지 또는 건물의 소유자와 관계인 주소, 성명 : “바”항과 동일

아. 공공시설 등의 귀속 및 양도에 관한 사항 : “다, 바”항과 같음

자. 열람 및 의견 제출기간 : 시보게재일로부터 15일간

차. 열람 및 의견제출 장소 : 고양시청 도시정비과(☎031-8075-3145)

2. 관계도면 : “계재생략”

○ 사용 또는 수용할 토지의 조서·지번 및 지목과 소유권외의 권리의 명세서

- 토지조서

번호	소재지	지번	지목	면적(m ²)	편입면적(m ²)	소유자		관계자		
						주소	성명	주소	성명	권리관계
1	고양시 덕양구 고양동	447	도	11,726	28		건설부			
2	"	206-4	전	664	329	고양군 벽제면 고양리 140	유수표			
3	"	448-42	구	1,837	21		건설부			
4	"	199-10	답	415	85	고양동 199-5	박영준	덕양구 성사동 696-4	고양축산업협동조합	근저당
5	"	199-5	답	506	48	서울 은평구 응암동 594-69	이신웅			
6	"	200-12	답	193	193	서울 은평구 갈현동 327-17	최규식	서울 중구 태평로2가 120	주식회사 신한은행	근저당, 지상권
7	"	199-17	대	396	245	서울 은평구 갈현동 327-17	최규식	서울 중구 태평로2가 120	주식회사 신한은행	근저당, 지상권
합계				15,737	949					

도시계획시설[도로:소로2-559호선(고골소규모산업단지)]사업 실시계획변경고시 전 열람 공고

1. 고양시 덕양구 관산동 899번지 일원의 도시계획시설[도로 : 소로2-559호선(고골소규모산업단지)]사업에 대하여 사업시행자로부터 「국토의 계획 및 이용에 관한 법률」 제88조 규정에 따라 사업기간 연장의 사유로 도시계획시설사업 실시계획변경 작성 제출되어, 같은법 제90조 규정에 따라 실시계획 고시 전 일반인의 의견을 청취하고자 아래와 같이 열람 공고합니다.

2. 관계도서는 고양시청 도시정비과(☎031-8075-3145)에 비치하여 일반인에게 열람하고 있으며, 토지·건축물 등의 소유자 및 이해관계인은 열람기간(공고일로부터 15일간) 이내에 의견서를 제출할 수 있음을 알려 드립니다.

2017년 2월 3일

고 양 시 장

1. 사업시행자 지정 및 실시계획인가 내용

가. 사업시행지의 위치 - <변경없음>

- 고양시 덕양구 관산동 899번지일원

나. 사업의 종류 및 명칭 - <변경없음>

- 종류: 도시계획시설(도로)사업

- 명칭: 도시계획도로(소로2-559호선) 도로개설공사

다. 사업의 면적 또는 규모 - <변경없음>

구분	등급	류별	번호	폭원(m)	연장(m)	면적(㎡)	비고
결정	소로	2	559	8.0	200		
금회시행	소로	2	559	8.0	200	1,612	

라. 사업시행자의 성명 및 주소 - <변경없음>

- 주소 : 경기도 고양시 덕양구 고양시청로 10
- 성명 : 고양시장(덕양구 안전건설과장)

마. 사업의 착수 및 준공예정일 - <변경>

- (당초) 고시일로부터 ~ 준공예정일: 2016. 12. 31.
- (변경) 고시일로부터 ~ 준공예정일: 2017. 12. 31.

바. 수용 또는 사용할 토지 및 건물의 소재지·지번·지목 및 면적, 소유권과 소유권외의 권리의 명세 : “별첨” - <변경없음>

사. 토지 또는 건물의 소유자와 관계인 주소, 성명 : “바”항과 동일

아. 공공시설 등의 귀속 및 양도에 관한 사항 : “다, 바”항과 같음

자. 열람 및 의견 제출기간 : 시보게재일로부터 15일간

차. 열람 및 의견제출 장소 : 고양시청 도시정비과(☎031-8075-3145)

2. 관계도면 : “계재생략”

○ 사용 또는 수용할 토지의 조서·지번 및 지목과 소유권외의 권리의 명세서

번호	소재지	지번	지목	면적(㎡)	편입면적(㎡)	소유자		관계자		
						주소	성명	주소	성명	권리관계
1	고양시 덕양구 관산동	631	장	685	5	인천광역시 서구 마전동 900-14 2층-204	조수현	고양시 덕양구 성사동 696-4	고양축산업협동조합	근저당
2	〃	899	구	843	102	건설교통부	국			
3	〃	895-7	천	854	3	건설교통부	국			
4	〃	895-8	천	130	89	건설교통부	국			
5	〃	895-2	천	45,061	816	건설교통부	국			
6	〃	621-1	장	2,286	28	화정동 870 은빛마을 삼익아파트 511-501	주인종	서울 중구 남대문로2가 9-1	주식회사 국민은행	근저당
7	〃	621-4	도	30	30	화정동 870 은빛마을 삼익아파트 511-501	주인종	서울 중구 남대문로2가 9-1	주식회사 국민은행	근저당
8	〃	621-3	장	944	3	경기도 고양시 덕양구 백석동 1141-1 일산테크노타운 제공장동 701-1호	주식회사 한우물	서울특별시 중구 을지로1가 101-1	주식회사 하나은행	근저당

9	ㄴ	620	대	839	9	행신동 697 무원아파트 905-101 경기도 고양시 덕양구 백석동 1141-1 일산테크노 타운 제공장동 701-1호	김재혁 외1인 주식회사 한우물	서울특별시 중구 을지로1가 101-1	주식회사 하나은행	근저당
10	ㄴ	605-14	도	367	25	서울시 서대문구 홍제동 453 무악청구 아파트 109-303	함옥자			
11	ㄴ	605-2	잡	258	7	서울시 서대문구 홍제동 453 무악청구 아파트 109-303	함옥자			
12	ㄴ	605-3	잡	625	48	서울시 서대문구 홍제동 453 무악청구 아파트 109-303	함옥자			
13	ㄴ	605-6	대	331	42	덕양구 관산동 605-6	장용석	고양시 덕양구 성사동 696-4	고양축산업 협동조합	근저당
14	ㄴ	605-10	대	939	1	고양시 덕양구 고양동 735 푸른마을 105-906	김창식	서울특별시 중구 을지로2가50	중소기업 은행	근저당
15	ㄴ	604-18	도	43	8	경기도 고양시 덕양구 내유동 75-1	박광석			
16	ㄴ	산62-5	임	4,448	2	고양시 덕양구 고골길 116번길 41-23	오남철	경기도 고양시 덕양구 관산동 226-2	벽제농업 협동조합	근저당
17	ㄴ	623-2	전	151	139	덕양구 관산동 629-2	정순임			
18	ㄴ	623-1	잡	496	33	덕양구 관산동 629-2	정순임			
19	ㄴ	599-6	대	36	36	고양시	국			
20	ㄴ	599	대	301	5	서울특별시 양천구 가로공원로 56길7,301호 (신월동, 삼성아트빌)	김영철			
21	ㄴ	599-8	대	22	2	경기도 부천시 오정구 역곡로 456번길 18-1, 302호 (고강동, 꿈동산맨션)	김재철			
22	ㄴ	599-9	전	282	5	경기도 부천시 오정구 역곡로 456번길 18-1, 302호 (고강동, 꿈동산맨션)	김재철			
23	ㄴ	599-10	전	341	8	경기도 부천시 오정구 역곡로 471번길 56, 나동 301호 (고강동, 삼양연립)	김부욱			
24	ㄴ	599-7	전	87	87	고양시	국			
25	ㄴ	600	창	765	18	덕양구 성사동519-40	서효숙			
26	ㄴ	600-1	전	45	4	덕양구 관산동 628-1	이기덕			
27	ㄴ	602-9	도	210	7	덕양구 관산동 603	신대영			
28	ㄴ	602-6	잡	438	20	덕양구 관산동 603	신대영			
29	ㄴ	602-1	잡	560	10	덕양구 관산동 603	서정희외 1인			
						덕양구 관산동 603	신동용			
30	ㄴ	602-4	대	999	20	덕양구 관산동 603	신동용			
합계				63,416	1,612					

○ 지장물 조서

번호	소재지	지번	용도	구조 및 규격	단위	수 량	소유자		비고	
							성명	주소		
1	덕양구 관산동	899구	공장	조립식건물	m ²	2,377.0	조수현	인천광역시 서구 마전동 900-14, 2층-204	겉면적	
			양철담장	양철	m ²	17.4				
			주목	은행나무	R=25cm	주				4
					R=20cm	주				1
					R=10cm	주				1
		R=5cm	주	3						
2	〃	895-2천	창고	슬래브	m ²	27.4	김재혁	행신동697 무원마을 905-101		
3	〃	605-3잡	가옥	슬래브	m ²	40.0	함옥자	서울시 서대문구 홍제동 453 무악청구아파트 109-303		
4	〃	605-6대	창고	조립식건물	m ²	63.1	장용석	605-6	겉면적	
5	〃	590-7도	간판	철재기둥	EA	1	서울 메타텍	관산동 614-8		
6	〃	623-1잡	천막	철재기둥	m ²	55.9	정순임	덕양구 관산동 629-2		
			가옥	합석	m ²	250.0				
7	〃	600창	컨테이너	철재(3.0×6.0)	EA	1	서효숙	덕양구 성사동 519-40		
			창고	조립식건물	m ²	23.7				
8	〃	602-6잡	컨테이너	철재(3.0×6.0)	EA	2	신대영	덕양구 관산동 603		
			웬스	와이어매쉬	m ²	21.6				

도시계획시설[도로:소로3-205호선(박제궁취락)]사업 실시계획변경고시 전 열람 공고

1. 고양시 덕양구 주교동 531-5번지 일원의 도시계획시설[도로 : 소로3-205호선(박제궁취락)]사업에 대하여 사업시행자로부터 「국토의 계획 및 이용에 관한 법률」 제88조 규정에 따라 사업기간 연장의 사유로 도시계획시설사업 실시계획변경 작성 제출되어, 같은법 제90조 규정에 따라 실시계획 고시 전 일반인의 의견을 청취하고자 아래와 같이 열람 공고합니다.

2. 관계도서는 고양시청 도시정비과(☎031-8075-3145)에 비치하여 일반인에게 열람하고 있으며, 토지·건축물 등의 소유자 및 이해관계인은 열람기간(공고일로부터 15일간) 이내에 의견서를 제출할 수 있음을 알려드립니다.

2017년 2월 3일

고 양 시 장

1. 사업시행자 지정 및 실시계획인가 내용

가. 사업시행지의 위치 - <변경없음>

- 고양시 덕양구 주교동 531-5번지일원

나. 사업의 종류 및 명칭 - <변경없음>

- 종류: 도시계획시설(도로)사업

- 명칭: 박제궁취락(소로3-205호선) 도로개설공사

다. 사업의 면적 또는 규모 - <변경없음>

구분	등급	류별	번호	폭원(m)	연장(m)	면적(㎡)	비고
결정	소로	3	205	6.0	547		
금회시행	소로	3	205	6.0	240	1,416	

라. 사업시행자의 성명 및 주소 - <변경없음>

- 주소 : 경기도 고양시 덕양구 고양시청로 10
- 성명 : 고양시장(덕양구 안전건설과장)

마. 사업의 착수 및 준공예정일 - <변경>

- (당초) 고시일로부터 ~ 준공예정일: 2016. 12. 31.
- (변경) 고시일로부터 ~ 준공예정일: 2019. 12. 31.

바. 수용 또는 사용할 토지 및 건물의 소재지·지번·지목 및 면적, 소유권 과 소유권외의 권리의 명세 : “별첨” - <변경없음>

사. 토지 또는 건물의 소유자와 관계인 주소, 성명 : “바”항과 동일

아. 공공시설 등의 귀속 및 양도에 관한 사항 : “다, 바”항과 같음

자. 열람 및 의견 제출기간 : 시보게재일로부터 15일간

차. 열람 및 의견제출 장소 : 고양시청 도시정비과(☎031-8075-3145)

2. 관계도면 : “게재생략”

○ 사용 또는 수용할 토지의 조서·지번 및 지목과 소유권외의 권리의 명세서

번호	소재지	지번	지목	면적(㎡)	편입면적(㎡)	소유자		관계자		
						주소	성명	주소	성명	권리관계
1	고양시 덕양구 주교동	425-1	답	7	7	서울 구로구 궁동 156 청실빌라 나-402	최유근			
2	〃	425-2	도	7	7	고양군 원당면 주교리 444	최춘수			
3	〃	425-3	답	1,071	50	서울 구로구 궁동 156 청실빌라 나-402	최유근			
4	〃	426	전	112	10		최건성			
5		427-3	도	126	126	고양시 덕양구 주교동 428	천명숙			
						고양시 덕양구 주교동 428	최정근			
						고양시 덕양구 주교동 428	최철호			
6	〃	427-7	도	65	65	고양시 덕양구 주교동 575-12 삼남하이츠빌라 비-302	김진호	서울시 송파구 신천동 11-6 (동소문동지점)	수산업협동회 조합중앙회	근저당권

7	428-1	답	36	34	고양시 덕양구 주교동 428	천명숙			
					고양시 덕양구 주교동 428	최정근			
					고양시 덕양구 주교동 428	최철호			
8	430-1	답	3,253	4		국토해양부			
9	430-2	답	73	10		국토해양부			
10	443-5	대	473	30	고양군 원당면 주교리 443-5	최수환	고양시 덕양구 주교동 603-20	원당농업협동조합	근저당권
11	443-10	대	9	9	고양시 덕양구 주교동 591-5 미도아파트 2차-101	송은정	인천광역시 남동구 만수동 1014-1 (남구지점)	남동농업협동조합	근저당권, 지상권
12	444-1	대	820	17	고양시 덕양구 주교동 444	최춘학	인천광역시 남동구 예술로370번길 69	황의만	근저당권
					서울 관악구 봉천동 900-1	최인숙			
					덕양구 주교동 444	최원경			
13	444-3	도	13	13		최건성			
14	445	전	456	27	고양군 원당면 주교리 445	최종선			
15	446-2	대	416	33	고양시 덕양구 주교동 444	최춘학			
					서울 관악구 봉천동 900-1	최인숙			
					덕양구 주교동 444	최원경			
16	446-3	도	7	7		최건성			
17	447	전	126	48	고양군 원당면 주교리 445	최종선			
18	449-1	전	331	4	고양시 덕양구 호국로 754, 705동 104호 (성사동,신원당마을)	정학수	서울시 중구 을지로2가 50 (호계동지점)	중소기업은행	근저당권
19	449-3	전	519	171	고양시 덕양구 도내동 72-2	강윤만	고양시 덕양구 주교동 603-20 (신원당지점)	원당농업협동조합	근저당권, 지상권
20	450-3	대	384	5	고양시 덕양구 화정동 988 옥빛마을 1201-1803	최은숙			
21	450-4	대	199	4	고양군 원당읍 주교리 450-4	최영덕	고양시 주교동 603-20	원당농업협동조합	근저당권
22	450-5	도	142	139	고양군 원당읍 주교리 450-4	최영덕			
23	450-6	전	641	35	고양군 원당읍 주교리 450-4	최영덕			
24	450-7	대	369	30	인천광역시 부평구 부평동 757-5	최혜숙			
25	450-8	전	174	10	고양시 덕양구 주교동 450-3	김용순			
26	450-9	도	171	138	고양시 덕양구 주교동 450-3	김용순			
27	453-1	전	538	18	고양시 덕양구 호국로 754, 705동 104호 (성사동,신원당마을)	정학수	서울시 중구 을지로2가 50 (호계동지점)	중소기업은행	
28	531-5	구	1,688	120		국토해양부			
29	531-6	구	301	34		국토해양부			
30	532	도	685	211		국토해양부			
합계				13,212	1,416				

도시계획시설[도로:소로3-360호선, 소로3-361호선 (새마을성동)] 사업 실시계획변경고시 전 열람 공고

1. 고양시 덕양구 행주내동 167-7번지 일원의 도시계획시설[도로 : 소로3-360호선, 소로3-361호선(새마을성동)]사업에 대하여 사업시행자로부터 「국토의 계획 및 이용에 관한 법률」 제88조 규정에 따라 사업면적 오기정정 및 사업기간 연장의 사유로 도시계획시설사업 실시계획변경 작성 제출되어, 같은법 제90조 규정에 따라 실시계획 고시 전 일반인의 의견을 청취하고자 아래와 같이 열람 공고합니다.

2. 관계도서는 고양시청 도시정비과(☎031-8075-3145)에 비치하여 일반인에게 열람하고 있으며, 토지·건축물 등의 소유자 및 이해관계인은 열람기간(공고일로부터 15일간) 이내에 의견서를 제출할 수 있음을 알려 드립니다.

2017년 2월 3일

고 양 시 장

1. 사업시행자 지정 및 실시계획인가 내용

가. 사업시행지의 위치 - <변경없음>

- 고양시 덕양구 행주내동 167-7번지 일원

나. 사업의 종류 및 명칭 - <변경없음>

- 종류: 도시계획시설(도로)사업

- 명칭: 소로3-360호선, 소로3-361호선

다. 사업의 면적 또는 규모 - <변경>

구분	등급	류별	번호	폭원(m)	연장(m)	면적(㎡)	비고
결정	중로	3	360	6	280		
금회시행	중로	3	360	6	109	654	
금회시행	중로	3	360	6	109	667	사업면적 오기정정
결정	중로	3	361	6	53		
금회시행	중로	3	361	6	53	318	
금회시행	중로	3	361	6	53	326	사업면적 오기정정

라. 사업시행자의 성명 및 주소 - <변경없음>

- 주소 : 경기도 고양시 덕양구 고양시청로 10
- 성명 : 고양시장(덕양구 안전건설과장)

마. 사업의 착수 및 준공예정일 - <변경>

- (당초) 고시일로부터 ~ 준공예정일: 2016. 12. 31.
- (변경) 고시일로부터 ~ 준공예정일: 2019. 12. 31.

바. 수용 또는 사용할 토지 및 건물의 소재지·지번·지목 및 면적, 소유권
과 소유권외의 권리의 명세 : “별첨” - <변경없음>

사. 토지 또는 건물의 소유자와 관계인 주소, 성명 : “바”항과 동일

아. 공공시설 등의 귀속 및 양도에 관한 사항 : “다, 바”항과 같음

자. 열람 및 의견 제출기간 : 시보게재일로부터 15일간

차. 열람 및 의견제출 장소 : 고양시청 도시정비과(☎031-8075-3145)

2. 관계도면 : “계재생략”

○ 사용 또는 수용할 토지의 조서·지번 및 지목과 소유권외의 권리의 명세서

- 토지조서(소로3-360호선)

번호	소재지	지번	지목	면적(㎡)	편입면적(㎡)	소유자		관계자		
						주소	성명	주소	성명	권리관계
1	고양시 덕양구 행주대동	167-7	전	825	95	일산서구 대화동 2571 대화마을 503-1406	조광훈			
2	"	170-3	임	144	34	일산서구 대화동 2571 대화마을 503-1406	조광훈			
3	"	167-9	전	436	11	일산서구 대화동 2571 대화마을 503-1406	조광훈			

4	"	156-1	임	1,333	211	일산서구 대화동 1499 대화마을104-1301	이덕식	서울시 은평구 응동 397-95	서부농업 협동조합	근저 당권
5	"	158-8	전	9	19		고양시			
6	"	158-9	전	118	118		고양시			
7	"	157-11	전	29	29		고양시			
8	"	156-29	임	247	80	고양시 일산서구 일산동645 현대홈타운아파트105-1102	김선순			
9	"	156-10	임	436	70	행주내동 139	장석진			
합계				3,577	667					

- 토지조서(소로3-361호선)

번호	소재지	지번	지목	면적 (㎡)	편입 면적 (㎡)	소유자		관계자		
						주소	성명	주소	성명	권리 관계
1	고양시 덕양구 행주내동	156-10	임	436	15	행주내동 139	장석진			
2	"	157-12	전	84	84		고양시			
3	"	157-7	전	139	107	행주내동 157	이남산			
4	"	157-10	대	8	8		고양시			
5	"	160-5	대	427	97	행주내동157-6	이영	서울시영등포구 여의도동36-3	주택은행	근저 당권
6	"	160-6	대	276	15	행주내동160-6	김연채	서울시영등포구 여의도동36-3	주택은행	근저 당권
								토당동330-3	지도농업 협동조합	상동
									고양시 덕양구청	압류
합계				1,370	326					

도시계획시설[도로:소로3-575호선(서오릉로~도내동 시립묘지 간)] 사업 실시계획변경고시 전 열람 공고

1. 고양시 덕양구 원흥동 367-1번지 일원의 도시계획시설[도로 : 소로3-575호선(서오릉로~도내동 시립묘지 간)]사업에 대하여 사업시행자로부터 「국토의 계획 및 이용에 관한 법률」 제88조 규정에 따라 사업면적 오기정정 및 사업기간 연장의 사유로 도시계획시설사업 실시계획변경 작성 제출되어, 같은법 제90조 규정에 따라 실시계획 고시 전 일반인의 의견을 청취하고자 아래와 같이 열람 공고합니다.

2. 관계도서는 고양시청 도시정비과(☎031-8075-3145)에 비치하여 일반인에게 열람하고 있으며, 토지·건축물 등의 소유자 및 이해관계인은 열람기간(공고일로부터 15일간) 이내에 의견서를 제출할 수 있음을 알려 드립니다.

2017년 2월 3일

고 양 시 장

1. 사업시행자 지정 및 실시계획인가 내용

가. 사업시행지의 위치 - <변경없음>

- 고양시 덕양구 원흥동 367-1번지 일원

나. 사업의 종류 및 명칭 - <변경없음>

- 종류: 도시계획시설(도로)사업

- 명칭: 서오릉로~도내동 시립묘지 간 도로개설공사

다. 사업의 면적 또는 규모 - <변경>

구분	등급	류별	번호	폭원(m)	연장(m)	면적(m ²)	비고
결정	중로	3	575	6~14	1,560		
(당초)금회시행	중로	3	575	6~14	580	4,638	
(변경)금회시행	중로	3	575	6~14	580	4,617	면적오기 정정

라. 사업시행자의 성명 및 주소 - <변경없음>

- 주소 : 경기도 고양시 덕양구 고양시청로 10

- 성명 : 고양시장(덕양구 안전건설과장)

마. 사업의 착수 및 준공예정일 - <변경>

- (당초) 고시일로부터 ~ 준공예정일: 2016. 12. 31.

- (변경) 고시일로부터 ~ 준공예정일: 2019. 12. 31.

바. 수용 또는 사용할 토지 및 건물의 소재지·지번·지목 및 면적, 소유권과 소유권외의 권리의 명세 : “별첨” - <변경없음>

사. 토지 또는 건물의 소유자와 관계인 주소, 성명 : “바”항과 동일

아. 공공시설 등의 귀속 및 양도에 관한 사항 : “다, 바”항과 같음

자. 열람 및 의견 제출기간 : 시보게재일로부터 15일간

차. 열람 및 의견제출 장소 : 고양시청 도시정비과(☎031-8075-3145)

2. 관계도면 : “게재생략”

○ 사용 또는 수용할 토지의 조서·지번 및 지목과 소유권외의 권리의 명세서

- 토지조서

번호	소재지	지번	지목	면적(m ²)	편입면적(m ²)	소유자		관계자		
						주소	성명	주소	성명	권리관계
1	고양시 덕양구 원흥동	367-1	도	11,660	48	경기도	국			
2	"	556-3	전	80	80		고양시			
	"	557-1	잡	159	159	일산동구 풍동 1267 숲속마을 504-1804	오유택	서울시 중구 충정로1가 75	농업협동조합	근저당권, 지상권
	"	560-1	잡	14	14	일산동구 풍동 1267 숲속마을 504-1804	오유택	안산시단원구 고잔동530-1	신한캐피탈 주식회사	근저당권
	"	560-1	잡	14	14	일산동구 풍동 1267 숲속마을 504-1804	오유택	서울시 중구 충정로1가 75	농업협동조합	근저당권, 지상권
	"	560-1	잡	14	14	일산동구 풍동 1267 숲속마을 504-1804	오유택	안산시단원구 고잔동530-1	신한캐피탈 주식회사	근저당권
5	"	561-4	전	279	279		고양시			
6	"	562-1	전	34	34		고양시			
7	"	563-18	전	166	166		고양시			
8	"	563-20	과	444	444		고양시			
9	"	563-24	임	116	116		고양시			

10	"	555-3	전	357	357	덕양구 성사동 730 신원당마을 502-205	정광훈			
11	"	561-5	전	11	11	원흥동 377	정명해			
12	"	561-6	전	89	89	원흥동 377-7	정정복			
13	"	563-19	전	82	82	서울시 서초구 방배동 1028-1 경남(아) 1-205	노미숙			
							고양시			
14	"	563-26	입	64	64	원흥동 380	황정복	화정동858달빛 마을112-603	양화숙	근저당권
15	"	563-23	전	76	76	서울시 은평구 응암동 93-3 서안 아)701호	양상규			
16	고양시 덕양구 도내동	454-8	입	1,074	1,074		고양시			
17	"	454-3	구	1,300	381	농림부	국			
18	"	452-1	입	44	44	경기도 용인시 용인읍 운학리 715	전주류씨 회현공파 종중			
19	"	454-7	전	178	178	원흥리376	정동훈			
20	"	897-2	구	934	568	건설부	국			
21	"	454-18	입	280	280		고양시			
22	"	454-5	입	779	37	고양시	국			
23	"	897-6	구	2,225	28	건설부	국			
24	"	454-2	묘	19,210	8	고양시	국			
합계				39,655	4,617					

능곡1구역 주택재개발정비사업 사업시행계획(변경) 주민 열람 · 공고

고양시 공고 제2017 - 231호

우리시 덕양구 호수로 16번길 7 (토당동 271-4번지) 일원에서 주택재개발정비사업을 추진중인 능곡1구역 주택재개발정비사업 조합의 「도시 및 주거환경정비법」 제28조(사업시행인가) 규정에 의한 사업시행인가 및 사업시행인가변경과 관련하여, 「공익사업을 위한 토지 등의 취득 및 보상에 관한 법률」 제21조 제2항 및 같은 법 시행령 제11조에 따라 사업인정에 관한 이해관계자 등의 의견을 청취하고자 아래와 같이 열람 공고합니다.

만약, 아래의 사업시행계획에 대하여 별도 의견이 있는 경우 공람기간 내에 우리시 도시재생과로 의견서를 제출할 수 있음을 알려드립니다.

2017. 02. 03.

고 양 시 장

1. 사업명 : 능곡1구역 주택재개발정비사업
2. 공람기간 : 2017. 02. 03. ~ 2017. 02. 17. 09:00~18:00 (14일간)
3. 열람장소
 - 고양시청 별관 4층 도시재생과 회의실(도시재생팀)
 - 능곡1구역 주택재개발정비사업조합 [덕양구 토당로 168번길 7-4 동아4빌딩 302호 (토당동 833-14)]
4. 사업시행자 성명 및 주소
 - 성 명 : 능곡1구역 주택재개발정비사업조합(조합장:김관용)
 - 주 소 : 고양시 덕양구 토당로 168번길 7-4 동아4빌딩 302호(☎031-938-0972)
5. 사업개요
 - 정비사업의 시행기간 : 사업시행인가일로부터 60개월
 - 구역현황 : 변경없음(고양시 공고 제2016-261호(2016. 10. 25.)와 같음)

■ 사업시행계획

- 주용도 : 공동주택(아파트)/부대·복리시설/근린생활시설/업무시설(오피스텔)
- 세대수 : 643세대

(단위:세대수, 전용면적 기준)

구분	총누계	분양주택						임대주택			
		누계	34㎡	43㎡	59㎡	69㎡	84㎡	누계	34㎡	43㎡	
세대수	기 정	643	526	-	-	277	117	132	117	67	50
	증·감	-	증)52	증)14	증)38	-	-	-	감)52	감)14	감)38
	변 경	643	578	14	38	277	117	132	65	53	12

- 총수, 대지면적, 건폐율, 용적율, 높이, 용도 : 변경없음(고양시 공고 제2016-261호(2016. 10. 25.)와 같음)
- 정비기반시설 및 토지 등의 귀속에 관한 계획 : 변경없음(고양시 공고 제2016-261호(2016. 10. 25.)와 같음)

6. 기타

- 사업시행계획서, 건축설계도서를 열람기간내 고양시청 제1별관 4층 도시재생과(☎031-8075-3179), 능곡1구역 주택재개발 정비사업조합(☎031-938-0972)에 비치
- 조합원과 이해관계인은 근무시간 내(09:00~18:00) 열람 가능하며, 별도 의견이 있으신 분은 기간 내 열람장소에 비치된 양식에 따라 의견서 제출
- 최종 사업계획은 관련부서 협의 결과에 따라 일부 변경될 수 있음.

도시계획시설[도로:소로3-232호선]사업 공사완료공고

「국토의 계획 및 이용에 관한 법률」 규정에 따라 고양시 고시 제2015-319호로 도시계획시설사업 실시계획인가 고시되어 시행한 고양시 덕양구 지축동 182-6번지 일원의 도시계획시설[도로 : 소로 3-232호선(절골취락)]사업에 대하여 사업이 완료됨에 따라 같은 법 제98조(공사완료의 공고 등) 및 같은 법 시행령 제102조 규정에 따라 다음과 같이 공사완료 공고합니다.

2017년 2월 3일

고 양 시 장

1. 사업시행자 지정 및 실시계획인가 내용

가. 사업시행지의 위치

- 덕양구 지축동 182-6번지 일원

나. 사업의 종류 및 명칭

- 종류: 도시계획시설(도로)사업

- 명칭: 다가구주택 신축 부지조성에 따른 도시계획도로(소로3-232호선) 개설공사

다. 사업의 면적 또는 규모

구분	등급	류별	번호	폭원(m)	연장(m)	면적(㎡)	비고
결정	소로	3	232	6.0	290		
금회시행	소로	2	232	6.0	39	252	

라. 사업시행자의 성명 및 주소

- 주소 : 서울시 강남구 삼성로 14, 429동 512호

- 성명 : 송 계 장

마. 사업 시행기간

- 실시계획인가일 ~ 2016. 7.

바. 관계도서 : 게재생략

벽제1지구 지적재조사사업 실시계획 공람공고

「지적재조사에 관한 특별법」 제6조에 의거 실시계획을 수립하고, 같은 법 제7조 제4항에 의거 주민의견을 청취하고자 다음과 같이 공고합니다.

2017년 2월 3일

고양시 덕양구청장

1. 사 업 명 : 벽제1지구 지적재조사사업
2. 사 업 위 치 : 고양시 덕양구 벽제동 2-1번지 일원
(246필지, 202,648㎡)
3. 공 고 기 간 : 2017. 2. 3. ~ 3. 5.(공고일로부터 30일간)
4. 사업시행자 : 고양시 덕양구청장
5. 사 업 기 간 : 2017. 2. ~ 2018. 10.
6. 사 업 예 산 : 56,122천원
7. 관계서류 및 열람 장소
 - 가. 관계서류 : 실시계획, 사업지구 위치도, 지번별조서 등
 - 나. 열람장소 : 덕양구청 시민봉사과 지적관리팀
8. 의견 제출방법

본 공람공고 내용에 대하여 의견이 있는 기관·단체 또는 개인은 공고기간 내에 의견서를 작성하여 방문, 팩스, 우편 등으로 제출하여 주시기 바라며, 기타 자세한 사항은 덕양구청 시민봉사과 지적관리팀으로 문의하여 주시기 바랍니다.

가. 전 화 : (031)8075-5170

나. 팩 스 : (031)8075-9813

다. 우 편 : (우)10497 경기도 고양시 덕양구 화중로104번길 13

덕양구청 시민봉사과 지적관리팀

공 고

고양시 공인조례 제7조(공인의 신조·개각 및 등록)에 의하여 신규 등록한 공인을 동 조례 제12조(공고)에 의거 아래와 같이 공고합니다.

1. 공인의 명칭 및 인영

공인의 명칭	신규인영
고양시덕양구 흥도동장인 (민원사무전용)	
고양시덕양구 화전동장인 (민원사무전용)	

2. 공인의 등록 사유 : 인증기 구입에 따른 공인 신조
3. 최초 사용 연월일 : 2017. 2. 20.
4. 공고기관 : 고양시 덕양구청장



2017. 2. 3.

고양시 덕양구청장

공 고

고양시 공인조례 제7조의 규정에 의하여 신조(개각)한 공인을 동 조례 제12조의 규정에 따라 다음과 같이 공고합니다.

1. 등록 및 폐기 사유 : 마모 및 훼손으로 인한 개각
2. 신조공인의 최초사용일 : 2017. 2. 20.
3. 신조·폐기 공인의 이름 및 인영

신조공인명	공인의 인영	폐기공인명	공인의인영
고양시 일산서구 송포동장인 (민원사무전용)		고양시 일산서구 송포동장인 (민원사무전용)	

2017. 2. 3.

고양시 일산서구 청장

