



# 제 1644 호 고양시보

2020년 2월 18일(화)

## 차 례

### 고 시

고양시 고시 제 2020-35호	고양 도시관리계획(도시계획시설 청소년수련시설) 결정(변경) 및 지형도면 고시	1
고양시 고시 제 2020-36호	도시관리계획(한국국제전시장 1단계 지구단위계획) 결정(경미한 변경) 및 지형도면 고시 건의	2

### 공 고

고양시 공고 제 2020-380호	도시계획시설[도로대로3-33호선 (고양~광탄간 도로)사업] 실시계획(변경)고시 전 열람 공고	4
고양시 공고 제 2020-381호	도시계획시설(소로1-151호선동산취락)사업 실시계획고시 전 열람 공고	10
고양시 공고 제 2020-382호	도로구역(변경) 결정 및 사업인정에 관한 주민 등 의견 청취 공고 [시도82호선(시도81호선~사리현IC) 도로확장공사]	17
고양시 덕양구 공고 제 2020-174호	공인 신조 및 폐기 공고	18
고양시 일산동구 공고 제 2020-104호	신조 공인 등록 및 사용 공고	19

**고양 도시관리계획(도시계획시설: 청소년수련시설) 결정(변경) 및 지형도면 고시**

1. 고양시 고시 제2014-89(2014.03.21.)호로 결정된 도시관리계획(도시계획시설: 청소년수련시설) 결정(변경)에 대하여 「국토의 계획 및 이용에 관한 법률」 제30조 및 같은 법 시행령 제25조에 따라 도시관리계획(도시계획시설: 청소년수련시설) 결정(경미한 변경)하고, 같은 법 제32조 및 「토지이용규제기본법」 제8조에 따라 지형도면을 고시 합니다.
2. 관계도서는 고양시청 도시계획과(031-8075-3068)에 비치하여 토지소유자 및 이행 관계인에게 보입니다.

2020년 2월 18일  
고양시장

**□ 도시관리계획(도시계획시설: 청소년수련시설) 결정(변경) 조서**

1. 공공·문화체육시설
  - 가. 청소년수련시설(변경)
    - 청소년수련시설 결정(변경) 조서

구분	도면 표시 번호	시설명	위치	면적(㎡)			최초 결정일	비고
				기정	변경	변경 후		
변경	1	청소년수련시설	풍동 616-38번지 일원	54,301	증)68.3	54,232.7	고고 제2008-59호 (2008.06.03.)	자연 녹지 지역

- 청소년수련시설 결정(변경) 사유서

도면 표시 번호	시설명	변경내용	변경사유
1	청소년수련시설	· 면적변경(㎡) - 54,301㎡→54,232.7㎡ - 감) 68.3㎡	「공간정보의 구축 및 관리 등에 관한 법률」에 따른 지적확정측량으로 면적 감소

□ 결정도 및 지형도면은 게재생략하며 토지이용규제정보서비스(<http://luris.molit.go.kr>)에서 확인 하실 수 있습니다.

**도시관리계획(한국국제전시장1단계 지구단위계획) 결정(경미한 변경) 및 지형도면 고시**

한국국제전시장 1단계 지구단위계획구역 S1블록 상 교통영향평가 변경신고사항에 따른 감속차로 설치를 위한 지구단위계획 변경에 대하여 「국토의 계획 및 이용에 관한 법률」 제30조 및 같은법 시행령 제25조의 규정에 따라 도시관리계획으로 결정(경미한 변경) 하고 같은 법 제32조 및 「토지이용규제기본법」 제8조 규정에 따라 지형도면을 고시합니다.

2020년 2월 18일  
고양시장

□ 도시관리계획 결정(변경) 조서

1. 지구단위계획구역 결정(변경)조서 : 변경없음
2. 용도지역 결정(변경)조서 : 변경없음
3. 도시계획시설 결정(변경)조서 : 변경

가. 교통시설

○ 도로 결정(변경)조서

구분	규모			폭원 (m)	연장 (m)	기능	기점	종점	사용 형태	주요 경과지	최초 결정일	비고
	등급	류별	번호									
기정	대로	1	13	35	443	보조 간선 도로	대로2-15 (대화동 1098-1)	중로3-79 (대화동 2562)	일반 도로		경고 제2003-5031호 (2003.4.21)	
변경	대로	1	13	35	443	보조 간선 도로	대로2-15 (대화동 1098-1)	중로3-79 (대화동 2562)	일반 도로		경고 제2003-5031호 (2003.4.21)	감속차로 추가 (증102.8㎡)

○ 도로 결정(변경) 사유서

도로명	결정(변경) 내용	결정(변경) 사유
대로 1-13호선	<ul style="list-style-type: none"> <li>• 감속차로 설치</li> <li>- 폭원 : 3.0m</li> <li>- 연장 : 43.8m</li> <li>- 면적 : 102.8㎡</li> </ul>	<ul style="list-style-type: none"> <li>• S1블럭의 건축허가 이행조건 및 교통영향평가 변경신고(2020.1.10.) 결과에 따라 대로1-13호선 변 감속차로 추가확보(증 102.8㎡)</li> </ul>

4. 가구 및 획지의 규모와 조성에 관한 도시관리계획 결정조서 : 변경

구분	가구 번호	면적 (㎡)	획지			비고
			위치	면적(㎡)	대지분할 또는 합필(공동건축)	
기정	S1	13,476.3	대화동 2307-12	13,476.3	-	<ul style="list-style-type: none"> <li>• S1블럭의 건축허가 이행조건 및 교통영향평가 변경신고(2020.1.10.) 결과에 따라 대로1-13호선 변 감속차로 추가확보로 인한 획지면적 감소(감 102.8㎡)</li> </ul>
변경	S1	13,373.5	대화동 2307-12	13,373.5	-	

5. 건축물에 대한 용도·건폐율·용적률·높이·배치·형태·색채·건축선에 관한 도시관리 계획 결정조서 : 변경없음

6. 기타사항에 관한 도시관리계획 결정조서 : 변경없음

결정도 및 지형도면은 게재생략하며 토지이용규제정보서비스(<http://luris.mltm.go.kr>)에서 확인 하실 수 있습니다.

도시계획시설[도로:대로3-33호선  
(고양~광탄간 도로)사업 실시계획(변경)고시 전 열람 공고

1. 고양시 덕양구 고양동 및 벽제동 일원의 도시계획시설[도로:대로 3-33호선(고양~광탄간 도로)]사업에 대하여 사업시행자로부터 「국토의 계획 및 이용에 관한 법률」 제88조 규정에 따라 도시 계획시설사업 실시계획(변경) 신청서가 제출되어, 같은 법 제90조 및 「공익사업을 위한 토지 등의 취득 및 보상에 관한 법률」 제 21조 제2항 및 같은 법 시행령 제11조에 따라 실시계획 고시 전 일반인의 의견을 청취하고자 아래와 같이 열람 공고합니다.
2. 관계도서는 고양시청 도시정비과(☎031-8075-3145), 도로관리사업소 공사과(☎031-8075-4414)에 비치하여 일반인에게 열람하고 있으며, 토지·건축물 등의 소유자 및 이해관계인은 열람기간(공고일로부터 15일간) 이내에 의견서를 제출할 수 있음을 알려 드립니다.

2020년 2월 18일

고 양 시 장

1. 사업시행자 지정 및 실시계획인가 내용

가. 사업시행지의 위치

- 시점 : 고양시 덕양구 고양동 829-1번지
- 종점 : 고양시 덕양구 벽제동 443-2번지

나. 사업의 종류 및 명칭

- 종류: 도시계획시설(도로)사업
- 명칭: 대로3-33호선(고양~광탄간 도로), 대로3-34호선

다. 사업의 면적 또는 규모

구분	등급	류별	번호	폭원(m)	연장(m)	면적(m <sup>2</sup> )	비고
결정	대로	3	33	25~28	1,980		
금회시행	대로	3	33	13.5~25	580	9,921	금회분 시행
	대로	3	34	20	-	67	

라. 사업시행자의 성명 및 주소

- 주소 : 경기도 고양시 덕양구 고양시청로 10
- 성명 : 고양시장(공사과)

마. 사업의 착수 및 준공예정일

- 고시일로부터 ~ 준공예정일: 2022. 12. 31.

바. 수용 또는 사용할 토지 및 건물의 소재지·지번·지목 및 면적, 소유권  
과 소유권외의 권리의 명세 : “별첨”

사. 토지 또는 건물의 소유자와 관계인 주소, 성명 : “바”항과 동일

아. 공공시설 등의 귀속 및 양도에 관한 사항 : “다, 바”항과 같음

자. 열람 및 의견 제출기간 : 시보게재일로부터 15일간

차. 열람 및 의견제출 장소 : 고양시청 도시정비과(☎031-8075-3145)

2. 관계도면 : “계재생략”

○ 사용 또는 수용할 토지의 조서·지번 및 지목과 소유권외의 권리의 명세서

1) 토지조서

용지 번호	소재지 (시,군, 읍,면, 동,리)	지 번	지목	면 적 (㎡)	편입면적 (㎡)	실 제 이용 상황	용도 지역 또는 지구	소 유 자		관계자			비고	
								주 소	성 명	주소	성명	권리 관계		
1	고양시 덕양구 고양동	829-1	전	851	313		자연 녹지		고양시				829-3	
2	"	839	전	97	45		"		고양시				839-1	
3	"	840	대	182	60		"		고양시				840-1	
4	"	842	도	167	33		"		고양시				842-1	
5	"	786	도	4,560	788 106		자연 녹지 제1 종 일반	국토교통부	국				786-3	
6	"	843	대	582	67		자연 녹지		고양시				843-1	
7	"	959	천	36	36		"		고양시					
8	"	844	천	64	5		"		고양시				844-1	
9	"	922	대	276	73		"	경기도 고양시 덕양구 고양동 922	우용무	서울시 영등포구 397-95	서울시 영등포구 397-95	서울시 영등포구 397-95	근저당	922-1
10	"	931	대	264	36		"	경기도 고양시 덕양구 고양동 922	우용무	서울시 영등포구 397-95	서울시 영등포구 397-95	서울시 영등포구 397-95	근저당 지상권	931-1
11	"	935	도	165	13		"		고양시				935-1	
12	"	936	도	131	111		"		고양시				936-1	
13	"	946	도	175	175		"		고양시					
14	"	945	대	387	84		"		고양시				945-1	
15	"	957	도	122	122		"	서울시 강동구 둔촌동 178 주공 424동 304호	나영수					
16	"	956	도	43	43		"		고양시					
17	"	955	대	276	14		제1 종 일반	346-7	백순기	서울시 영등포구 3가 396-7	영등포구 3가 396-7	황길상	가압류	955-1
18	"	958	전	50	50		"		고양시					
19	"	953	대	602	25		"	경기도 고양시 덕양구 고골길 15	황옥남				953-1, -2	
20	"	954	도	24	24		"	파주군 조리면 오산리 239	이강철	고양시 강서로 3가 396-7	무서로 3가 396-7	무서로 3가 396-7	무서로 3가 396-7	무서로 3가 396-7
21	고양시 덕양구 고양동	960	전	165	165		"		고양시					
22	"	971	도	39	39		제1 종 일반		고양시					
23	"	1070	답	94	4		"		고양시				1070-1	
24	"	1066	도	79	6		"		고양시				1066-1	

용지 번호	소재지 (시,군,읍,면,동,리)	지 번	지목	면 적 (㎡)	편입면적 (㎡)	실제 이용 상황	용도 지역 또는 지구	소유자		관계자			비고
								주 소	성 명	주소	성명	권리 관계	
25	"	1065	도	95	82		자연 녹지		고양시				1065-1
26	"	1067	천	328	21		"		고양시				1067-2
					17								고양시
27	고양시 덕양구 벽제동	679-28	구	1,148	837		자연 녹지	국토교통부	국				679-9 7
					50								대3-34 암거
28	"	679-26	구	2,855	16		"	국토교통부	국				679-9 1 679-9 2
29	"	328	대	922	5			서울시 양천구 신 월동 462-1 삼화 연립 다-302	이형식				
30	"	328-5	도	695	88		"		고양시				328-9
31	"	703-5	구	5,168	1,323		"	국토교통부	국				703-1
32	"	702-2	도	1,371	733		"	국토교통부	국				미분할
33	"	435-3	답	103	8		"		고양시				435-8
34	"	435-2	도	45	28		"		고양시				435-7
35	"	335-11	도	1,012	13		"		고양시				335-1 5
36	"	335-1	대	86,465	515		"	국방부	국				335-1 3 335-1 4
37	"	447-3	도	40	40		"	국방부	국				
38	"	447-6	도	26	26		"	국방부	국				
39	"	447-5	답	394	233		"		경기도				미분할
40	고양시 덕양구 벽제동	447-7	답	827	332		자연 녹지	경기도 고양시 덕 양구 혜음로 221 (벽제동)	김경인				447-9 447-1 1
41	"	443-5	답	1,474	398		"		경기도				미분할
42	"	447-4	답	36	36		"		경기도				
43	고양시 덕양구 벽제동	447-1	대	1,609	22		"	경기도 고양시 덕 양구 혜음로 221 (벽제동)	편도용				447-8
44	"	443-4	임	45	36		"	경기도 고양시 덕 양구 혜음로 221 (벽제동)	김경인				443-1 1
45	"	443-10	임	233	150		"		경기도				443-1 0
46	"	443-2	전	1,169	3		"		경기도				미분할
47	"	679-14	잡	4	1		"		고양시				679-9 0
48	"	산46-3	도	135	102		"		고양시				미분할
49	"	433-10	임	307	306		"		고양시				
50	"	433-7	임	1,254	39		"		고양시				433-2 5
51	"	434-6	전	426	426		"	벽제리 327	김건철				
								벽제리 327	권양순				
								포항시 중앙동 3	김종철				
								서울시 강서구 초 록마을로22길 87, 201호	김우철				
								벽제리 327	김순철				

용지 번호	소재지 (시,군,읍,면,동,리)	지 번	지목	면 적 (㎡)	편입면적 (㎡)	실제 이용 상황	용도 역 또 지 구	소유자		관계자			비고
								주 소	성 명	주소	성명	권리 관계	
								벽제리 327	김영순				
								서울시 서대문구 진관외동 271-26	김옥순				
								파주군 조리면 등 원리 205	김금자				
52	"	434-3	전	241	8		"		고양시				434-1 6
53	"	434-4	전	235	160		"		고양시				434-1 8
54	"	434-7	도	227	227		"		고양시				
55	"	434-2	대	587	147		"	고양동 240-6 현대아파트 101-401	이세준				434-1 5
								고양동 240-6 현대아파트 101-401	이영준	서울시 중 구 남대문 로 84	주식 국민 은행	근저 당	
56	"	433-8	대	200	78		"	서울시 마포구 삼 개로 16, 403호(도 화동, 근신빌딩 관)	주식회 사이우 뜨레비	서울특별시 강남구 테 헤란로 134, 22층 (역삼동, 포 스코피앤에 스타워)	주식 무궁 화신 탁	신탁	433-2 6
57	"	434-5	전	579	190		자연 녹지		고양시				미분할
58	"	434-10	전	130	130		"		고양시				
59	"	433-1	대	903	182		"		고양시				433-2 4
60	고양시 덕양구 벽제동	434-13	대	126	24		"		고양시				434-2 0
61	"	434-12	대	1,684	261		"		고양시				434-1 9
62	"	438-3	대	581	92		"	서울특별시 서대문 구 연희로 32길 48, 102동 1402호	손성원	서울시 중 구 을지로 79	중소 기업 은행	근저 당	438-1 1
63	"	438-9	도	15	15		"	서울특별시 서대문 구 연희로 32길 48, 102동 1402호	손성원	서울시 중 구 을지로 79	중소 기업 은행	근저 당	
64	"	438-2	전	47	10		"		고양시				미분할
65	"	438-7	전	277	25		"		고양시				미분할
66	"	438-6	대	191	52		"		경기도				미분할
67	"	438-1	대	441	64		"		고양시				438-1 0
계					<b>9,988</b>								

## 2) 지장물조사

번호	소재지	지번	용도	구조 및 규격	단위	수 량	소유자		비고
							성명	주소	
1	덕양구 고양동	829-1전	컨테이너	6.5×4.0	동	1	동양 컨테이너	고양동 829-1	
			컨테이너	6.5×2.5	동	1			
			컨테이너	3.6×2.6	동	1			
			컨테이너	6.0×3.0	동	1			
			컨테이너	9.0×3.0	동	1			
			컨테이너	3.5×2.8	동	1			
			컨테이너	4.0×3.5	동	1			
		간 판		식	1				
2	덕양구 고양동	845도	간 판		식	1	주유소	고양동 841	
3	덕양구 고양동	843대	점 포	콘크리트	㎡	154.9	만두집	고양동 843	
			천 막	비닐	㎡	11.8			
4	덕양구 고양동	843대	간 판		식	1	하늘문 추모공원	벽제동 523-24	
5	덕양구 벽제동	328-5도	소나무	H=5.0	주	2		벽제동 336-1	
6	덕양구 벽제동	703-5구	매쉬웬스	H=1.4	m	21.0	충만한 교회	벽제동 435	
			보안등		개소	2			
7	덕양구 벽제동	434-6전	컨테이너	6.0×3.0	동	1		벽제동 434-6	
8	덕양구 벽제동	434-7도	비닐하우스	비닐	㎡	14.5	고양시		
9	덕양구 벽제동	434-7도	원두막	목재	개소	1	고양시		
			간 판		식	1			
10	덕양구 벽제동	433-7임	웬 스	철조망	m	71.0	최승환	서울특별시 강동구 성내동 468-6 현대코랄 801호	
			수 목	H=9.0	주	58			
11	덕양구 벽제동	355-1대	간 판		식	2	국군 고양병원	벽제동 335-1	
			웬 스	철 재	m	58.0			
			소나무	H=8.0	주	35			
			단풍나무	H=8.0	주	5			
12	덕양구 벽제동	433-1대	건 물	콘크리트	㎡	78.0	린호텔	벽제동 433-1	
			담 장	H=1.5	m	21.0			
			문 주	H=2.5	EA	3			
			수 목		주	3			
13	덕양구 벽제동	434-12대	담 장	H=1.5	m	5.0	신우사	벽제동 434-12	
			매쉬웬스	H=1.4	m	26.0			
			천 막		㎡	52.0			
			소나무	H=8.0	주	10			
14	덕양구 벽제동	438-3대	화 단		식	1	손성원	서울특별시 서대문구 연희로 32길 48, 102 동 1402호	
			간 판		식	1			
15	덕양구 벽제동	447-7답	간 판		식	1	다오짬뽕 78커센터		
16	덕양구 벽제동	443-4임	가 옥	기와	㎡	115.9	편석문	벽제동 445-2	
17	덕양구 벽제동	945대	가 옥	기와	㎡	5.5	이순자	경기도 고양시 덕양구 관산동 981 신성아파트 103-1203	
18	덕양구 벽제동	955대	조립식건물	지붕/샌드위치판 넬	㎡	10.0	벽제종합 설비	고양동 955번지	
			조립식건물	샌드위치판넬	㎡	4.0			
19	덕양구 벽제동	953대	조립식건물	샌드위치판넬	㎡	2.0	두배로마 트	고양동 953번지	

## 도시계획시설(소로1-151호선:동산취락)사업 실시계획고시 전 열람 공고

1. 고양시 덕양구 동산동 47-148번지 일원의 도시계획시설[도로:소로 1-151호선(동산취락 내 도로)]사업에 대하여 사업시행자로부터 「국토의 계획 및 이용에 관한 법률」 제88조 규정에 따라 도시계획시설사업 실시계획인가 신청서가 제출되어, 같은 법 제90조 및 「공익사업을 위한 토지 등의 취득 및 보상에 관한 법률」 제21조 제2항 및 같은 법 시행령 제11조에 따라 실시계획 고시 전 일반인의 의견을 청취하고자 아래와 같이 열람 공고합니다.
2. 관계도서는 고양시청 도시정비과(☎031-8075-3145), 도로관리사업소 공사과(☎031-8075-4408)에 비치하여 일반인에게 열람하고 있으며, 토지·건축물 등의 소유자 및 이해관계인은 열람기간(공고일로부터 15일간) 이내에 의견서를 제출할 수 있음을 알려 드립니다.

2020년 2월 18일

### 고 양 시 장

1. 사업시행자 지정 및 실시계획인가 내용
  - 가. 사업시행지의 위치
    - 시점 : 고양시 덕양구 동산동 47-148번지
    - 종점 : 고양시 덕양구 동산동 327-27번지

나. 사업의 종류 및 명칭

- 종류: 도시계획시설(도로)사업
- 명칭: 소로1-151호선

다. 사업의 면적 또는 규모

- 연장 및 폭원 : 연장 257m, 폭원 10.0m
- 면 적 : 2,584㎡

구분	규 모				기능	연장 (m)	기 점	종 점	사용 형태	주요 경과지	최초 결정일	비 고
	등급	류별	번호	폭원 (m)								
결정	소로	1	151	10	국지 도로	257	중로2-156 동산동 47-148	소로2-438 동산동 327-27	일반 도로		고양시고시 제2009-133호 (09.05.18)	
시행	소로	1	151	10	국지 도로	257	중로2-156 동산동 47-148	소로2-438 동산동 327-27	일반 도로			구적오차 정정

라. 사업시행자의 성명 · 주소

- 성 명 : 고양시장(공사과)
- 주 소 : 경기도 고양시 덕양구 고양시청로 10 (주교동 600)

마. 사업의 착수 및 준공예정일

- 고시일로부터 ~ 준공예정일 : 2021. 12. 31.

바. 수용 또는 사용할 토지 및 건물의 소재지·지번·지목 및 면적, 소유권  
과 소유권외의 권리의 명세 : “별첨”

사. 토지 또는 건물의 소유자와 관계인 주소, 성명 : “바” 항목 동일

아. 공공시설 등의 귀속 및 양도에 관한 사항 : “다, 바” 항목 같음

자. 열람 및 의견 제출기간 : 시보게재일로부터 15일간

차. 열람 및 의견제출 장소 : 고양시청 도시정비과(☎031-8075-3145),  
도로관리사업소 공사과(☎031-8075-4408)

## 2. 관계도면 : “계재생략”

### ○ 사용 또는 수용할 토지의 조서

일련 번호	소재지	지번	지목	지적(㎡)		소유자 / 성명		관계인 / 성명		비고	변경 사항
				대장	편입	성명	주소	성명	주소		
소계				3,538	2,584						
1	동산동	47-148	전	48	48	고양시					
2	"	48-69	전	1	1	고양시					
3	"	48-70	전	53	53	고양시					
4	"	47-150	잡	76	76	고양시					
5	"	47-152	대	15	15	이주석	서울특별시 서초구 반포동 111-1 장원빌라트 -402				
						이희석	경기도 부천시 원미구 중동 1104 꿈마을 1008동 704호				
6	"	47-157	대	36	36	이남수	고양시 덕양구 동송로 33, 101동 402호(동산동, 동산마을 이편한세상시티 삼송1차)				
7	"	47-145	도	74	74	고양시					
8	"	47-141	대	51	51	안태환	고양시 덕양구 고양대로2002번길 24-24, 501호(동산동)	주식회사 우리은행	서울특별시 중구 소공로 51(회현동1가) (불광동지점)	근저당, 지상권	
9	"	47-146	도	28	28	고양시					
10	"	48-56	도	493	493	고양시					
11	"	47-70	장	1,006	118	유춘	서울특별시 은평구 신사동 26-49	중소기업 은행	서울특별시 중구 을지로2가 50(역촌동지점)	근저당	
						신미연	서울특별시 은평구 신사동 26-49				
12	"	47-149	잡	54	54	고양시					
13	"	47-127	대	32	32	남궁호선	서울특별시 은평구 수색로16길 18-7, 201호(수색동)	주식회사 국민은행	서울특별시 중구 남대문로 84(을지로2가) (광운대역지점)	근저당	
14	"	47-151	대	31	31	고양시					
						이영자	경기도 남양주시 화도읍 비룡로33번길 25, 102동103호(마석힐즈파크푸르지오)				
15	"	47-158	도	39	39	서영희	고양시 덕양구 고양대로2002번길 24-17(동산동)	주식회사 신한은행	서울특별시 중구 태평로2가 120(은평뉴타 운지점)	근저당, 지상권	
16	"	47-153	잡	44	44	황화자	서울특별시 서대문구 대조동				



○ 사용 또는 수용할 지장물의 조서

일련 번호	소재지		물건의 종 류	구 조 및 규 격	단위	수량	실제 이용 현황	소 유 자		관계자		소유권 이외의 권리외
	동	지번						성 명	주 소	성명	주소	
1	동산동	47-148	소나무	H=1.5, R=10	주	3		백종희	덕양구 세솔로 25, 2211동 1801호(동산동, 동산마을22단지 호반베르디움)			
			사과나무	H=1.5, R=3	주	4						
			주목	H=1.5-2, R=4	주	8						
			남천나무	H=2	주	8						
			남천나무	H=1	주	12						
			회양목	H=0.5	주	2						
			회양목	H=0.3	주	99						
			철쭉		주	10						
			금사철		주	16						
			은사철		주	15						
			조경야생화		주	32						
			화단 (적벽돌포함)	1.5*11 +0.5*8	m <sup>2</sup>	20.5						
			인조잔디매트	3.9*17	m <sup>2</sup>	66.3						
			간판 (지시대포함)		식	1						
			경계석	1단	식	1						
2	"	47-15	매쉬웬스		m	15.0		송성자 송현자	서울특별시 금천구 독산로41가길 11(시흥동) 서울특별시은평구진관4로48-8,716동 1102호(진관동,은평뉴타운상림마을)			
			울타리	철주	m	5.0						
3	"	47-150	EGI 웬스	H=2.2	m	5		임장근	서울특별시 서대문구 독립문로10길 11, 201호(천연동)			
			능형망웬스	H=1.5	m	16						
			가추	철골조, 슬레이 트지붕, 등,4*3	m <sup>2</sup>	12						
			동력		식	1						
4	"	47-31	담장	블럭조, H=1.5	m	24		박순인	고양시 덕양구 충장로475번길 14-4, 가동 211호(성사동, 개나리아파트)			
			창고	비닐하 우스, 5*4	m <sup>2</sup>	20		박순화	고양시 덕양구 고양대로2002번길 24-14(동산동)			
			창고	블럭조 슬레이 트지붕, 3*3	m <sup>2</sup>	9		박순자	서울특별시 중랑구 용마산로70길 40-6(면목동)			
			느티나무	R=80		1		이영자	경기도 남양주시 화도읍 비룡로33번길 25, 102동 103호(마석힐즈파크프루지오)			
			밤나무	R=80	주	1		이경근	부산광역시 동구 망양로 516-4,			

									4동 208호(초량동, 초량화신아파트)				
			기타수목	R=30	주	1		이필근	고양시 덕양구 고양대로 1814-13(동산동)				
			수목담장	H=1	m	12		이경애	경기도 연천읍 상리로86번길 143-30				
								이원근	고양시 덕양구 고양대로 1814-27(용두동)				
								이승구	서울특별시 강북구 삼양로19길 113, 122동 1901호(미아동, 삼각산아이원아파트)				
								이경숙	경기도 광주시 오포읍 오포안로 282, 에이동 201호(경서빌라)				
								이구	서울특별시 강북구 삼양로 19길 113, 122동 1901호(미아동, 삼각산아이원아파트)				
5	"	47-158	담장	벽돌조, H=1.8	m	18		서영희	고양시 덕양구 고양대로2002번길 24-17(동산동)				
			화단	2*6	m <sup>2</sup>	12							
			대추나무	R=10		2							
			대추나무	H=1.0	주	2							
			매실나무	R=10	주	1							
			기타수목	H=1.0	주	2							
			차고설비		식	1							
			철제대문	H=1.5, 문주2 포함	식	1							
6	"	47-153	능형망웁스	H=1.5	m	23		황화자	서울특별시 서대문구 대조동 204-5				
7	"	47-159	담장	벽돌조, H=1.8	m	3		유선주	경기도 고양시 덕양구 고양대로2002번길 62-20(동산동)				
			담장	판넬조, H=2.2	m	1							
			담장	블럭조, H=1.5	m	4							
			매쉬웁스	H=1.0	m	10							
			화단	3*0.5, 4*4	m <sup>2</sup>	17.5							
8	"	47-154	건물	벽돌조 기외지 붕	m <sup>2</sup>	7.65		정찬용	경기도 고양시 덕양구 고양대로2002번길 62-12(동산동)				
			창고	판넬조 기외지붕	m <sup>2</sup>	5							
			담장	콘크리트	m	5							
			철제대문	H=2, 문주2 포함	식	1							
			차고설비		식	1							
9	"	47-156	가추	기존벽체 이용 판넬지붕	m <sup>2</sup>	6		오상륜	경기도 고양시 덕양구 동산동 47-87				
			가추	목조 목조지붕	m <sup>2</sup>	3.75							
			화장실	기존벽 체이용 슬래브 지붕	m <sup>2</sup>	6							

			담장	블럭조, H=1.5	m	16						
			담장	H=2, 문주2 포함	식	1						
10	"	47-70	담장	콘크리트, H=2	m	7	유춘, 신미연	서울특별시 은평구 불광로 122-10, 3402동 1102호(불광동, 북한산현대힐스테이트3차아파트)				
			담장	블럭조, H=1.5	m	15						
			철제대문	H=2, L=6, 문주2 포함	식	1						
			철제계단		식	1						
11	"	327-26	담장	블럭조, H=1.8	m	5	이창호	고양시 덕양구 동산동 47-76				
			대문	자바라, H=1, L=6, 문주2 포함	식	1						
11-1	"	53-14 327-26	EGI 웬스	H=2.2	m	27	정크리스 토퍼구완 외1	고양시 덕양구 고양대로 2002번길 70-6(동산동)				
			담장	관벨, H=3	m	4	김지현, 한미숙	고양시 덕양구 고양대로 2002번길 70-6(동산동)				

도로구역(변경) 결정 및 사업인정에 관한 주민 등 의견 청취 공고  
[시도82호선(시도81호선~사리현IC) 도로확장공사]

1. 고양시 관내 건설중인 서울문산간고속도로 사리현IC 개통 예정에 따라 주변도로 교통개선의 일환으로 추진 중인 시도82호선(시도81호선~사리현IC) 도로확장공사와 관련하여,
2. 『도로법』 제26조, 같은 법 시행령 제25조, 『공익사업을 위한 토지 등의 취득 및 보상에 관한 법률』 제21조 및 같은 법 시행령 제11조 규정에 따라 도로구역(변경)결정 및 사업인정에 관한 관련 주민 등의 의견을 청취하고자 다음과 같이 공고합니다.

2020. 2. 18.

고양시장

가. 도로의 명칭: 시도82호선(시도81호선~사리현IC) 도로확장공사

나. 위치

- 시 점 : 경기도 고양시 일산동구 식사동 1134-1

- 종 점 : 경기도 고양시 일산동구 사리현동 680-15

※ 별 첨 : 도로구역 예정지의 위치도 및 도로계획평면도(열람장소 비치)

다. 사업규모

- 연장 : 1.4km, 폭 : 18~19m(4차로), 면적 : 30,949m<sup>2</sup>

라. 도로구역(변경)결정 사유 : 시도82호선 도로확장

마. 사업시행자 : 고양시장 [비관리청 시행자: 서울문산고속도로(주)]

바. 사업기간 : 도로구역 결정일로부터 24개월

사. 관계서류의 열람방법 및 열람기간



- 관계서류는 고양시청 도로정책과(고양시청 제2별관 1층)에서 열람 가능하며, 열람기간 중 의견이 있는 사람은 의견을 제출할 수 있음
- 열람기간 : 공고일로부터 14일간(2020. 2. 18. ~ 2020. 3. 3.)

아. 기타 문의사항은 서울문산고속도로(주)(☎031-927-2600) 및 고양시 도로정책과(☎031-8075-2856)로 문의하여 주시기 바랍니다.

## 공 고

고양시 공인 조례 제12조에 따라 신조 공인 등록 및 폐기 공인을 아래와 같이 공고합니다.

### 1. 공인의 명칭 및 인영

	공인의 명칭	인영
신조	고양시 덕양구 화정1동장인	
폐기	고양시 덕양구 화정1동장인	

2. 공인의 등록 및 폐기 사유 : 공인 신조 및 마멸로 인한  
현 직인폐기

3. 최초사용 연월일 : 2020. 3. 9.

4. 공고자 : 고양시 덕양구청장



2020. 2. 18.

고 양 시 덕 양 구 청 장

## 공 고

고양시 공인 조례 제7조(공인의 신조·개각 및 등록) 및 제10조(공인의 폐기)에 의하여 신규 등록 및 폐기한 공인을 동 조례 제12조(공고)에 의하여 아래와 같이 공고합니다.

### 1. 공인의 명칭 및 인영

구분	공인의 명칭	인영(종직인)	인영(횡직인)
신조	고양시일산동구청장인 민원사무전용		

2. 공인의 등록 및 폐기 사유 : 통합민원발급기 신규구입에 따른 공인 신조
3. 최초사용 연월일 : 2020. 3. 7.
4. 공고자 : 고양시 일산동구청장

2020. 2. 18.

고 양 시 일산동구청장