고양시 하천 현황

고양시 전도 모습

물고기 모양

고양시에는 국가하천 1개소, 지방하천 18개소, 소하천은 60개소로 전체 79개소의 하천으로 이루어졌다. 고양시 지도를 자세히 보게되면 모양이 마치 물고기를 연상하게 된다.

범 례
- 지 방 하 천
- 소 하 천
- 배 수 펌 프 장
- 도시계획지구

성사천 수계 탐방

성사천 수계는 고양시 지방하천인 성사천과 소하천인 별아산천, 은못이천, 도내천 등이 이루어져 형성된 하천 Network이다.

01 성사천(星沙川)

고양시를 흐르는 유로연장 6.8㎞, 유역면적 9.0㎢의 지방하천.

고양시 덕양구 성사동에서 발원하여 창릉천에 합류한다. 발원지인 성사동의 이름을 따서 성사천이 되었다. 성사동은 조선시대 고양군 원당면 지역이다. 1914년 행정구역 개편때 성라산(星羅山) 별라산 벼라산 · 미사(米沙) 쌀고지 · 사근절(沙斤寺) · 덤불말 등을 병합하면서 성라산과 미사의 이름을 따서 성사리가 되었다. 후에 고양군이 시로 승격하면서 성사동이 되었다. 성사천이 흘신동 가라외를 지나기 때문에 '가라외내'라고도 한다.

거리: 성사천 시점(다리) 725m 다리 1,99㎞ 가람교 2,41㎞ 서정1교 2,67㎞ 서정2교 봉대산입구 4,00㎞ 강매역 3,49㎞ 서정4교 3,42㎞ 서정3교 2,80㎞ 5,71㎞ 강매3교 6,79㎞ 강매1교 7,37㎞ 강매2교 7,70㎞ 성사천 종점/강매배수펌프장

02 별아산천(別阿山川)

고양시를 흐르는 유로연장 1,490㎞, 유역면적 1,60㎢의 소하천.

고양시 덕양구 성사동에서 발원하여 성사천으로 합류되는 소하천이다. 성라산은 조선조의 역사기록서인 신증동국여지승람에는 별아산(別阿山)으로 기록하고 있다. 이는 성라산의 별 성(星)자를 별로 부르고 라(羅)를 아로 읽어 생긴 지명이다. 이후 성라산은 별아산, 별라산으로 불리다가 현재는 베라산으로 많이 불리며 한자 이름으로는 성라산(星羅山)으로 쓰고 있다. 성사동 별성자의 유래가 된 유명한 산인 성라산은 별(星)이 마치 새그물과(羅) 같이 촘촘히 온 하늘에 펼쳐져 있는 붙여진 이름이라 한다.

거리: 별아산천 시점 171m 다리 702m 별아산천 종점 / 다리

03 은못이천(隱池川)

고양시를 흐르는 유로연장 2.640㎞, 유역면적 1.12㎢의 소하천.

고양시 덕양구 도내동에서 발원하여 성사천으로 합류되는 소하천이다. 은못이라 부르는 것은 조선 세조 조부터 유서 깊은 지명 유래를 지가고 있기 때문이다. 조선조 초기에 황해도 관찰사를 지낸 망월암 이축(李蓄) 선생께서 계유정란 등으로 많은 신하를 죽이고 세조가 왕위에 오르자 벼슬길을 버리고 이곳에 은둔해 작은 연못을 파고 살았다고 하여 은자동, 은못이가 된 것이다.

거리: 은못이천 시점(다리) 929m 다리(공사중) 2,25m 은못이천 종점 / 다리

04 도내천(道乃川)

고양시를 흐르는 유로연장 2.370㎞, 유역면적 1.06㎢의 소하천.

고양시 덕양구 도내동에서 발원하는 성사천으로 합류되는 소하천이다. 도내라는 명칭은 조선조 임진왜란 당시에 마을 주민들이 의병장 이신의 선생의 지휘 아래 도란산의 길을 계속 돌면서 왜적을 물리쳐 유래된 이름이다. 이 산 아래에는 돌여울, 일명 석탄(石灘)이란 지명이 있는데 이런 이유로 돌여울, 도내울로 부르게 된 것이다. 이 도내울을 한자로 옮긴 것이 오늘날의 도내동이다.

거리: 도내천 시점 535m 도내울교 2,60㎞ 은못이교 2,85㎞ 도내교 3,77㎞ 도내천 종점

※하천 구간 거리는 몬타나-X650 GPS(GARMIN)을 자전거로 하천 도로를 측정하였기에 약간의 거리에 오차가 생길수 있습니다.

성사천 8경

무심코 하천을 지나치는 것보다는 성사천 수계 주변을 골고루 다니면서 고양시 하천이 주는 아름다움을 함께 느껴보시기 바랍니다.

1경 성사천 시점부분의 홍도로 415번길로 느티나무를 보면서 시골의 한가로움을 느낄수 있다.

2경 성사천 배다골 테마파크에 있는 배다골 길로 노란 난간과 함께 하천이 잘 어우러져 있다.

3경 성사천 서정교에서 바라보는 광경으로 주위에 여건과 함께 아담하게 잘 어울려져 있다.

4경 성사천 강매역 부분으로 하천과 역이 조화롭게 연결되어 있다.

5경 성사천 강매역(경의 · 중앙)고가다리에서 북한산을 바라보는 광경으로 곳곳에 지형이 한눈에 들어온다.

6경 성사천 강매 지하차도 윗부분에서 행주산성을 바라보는 광경으로 권율대로가 시원하게 뻗어있다.

7경 별아산천 중점부분 홍도로 454번길로 농촌의 향수를 느낄수 있다.

8경 은못이천 홍도로 278번길로 5월의 아카시아 향기가 주변을 분위기 있게 만들어 준다.

성사천 생태문화여행

고양시 하천이 가지고 있는 무한한 가능성과 자연이 주는 행복을 함께 누리고 나눌수 있는 것들이 모두 담겨져 있습니다.

01 배다골 테마파크

경기도 고양시 덕양구 배다골길 131 (화정동) 031-970-6330
http://www.baedagol.com

배다골은 옛부터 배가 닿는 마을이라 하여 '배다골'로 불리우게 되었다. 10년전 자연생태계의 복원을 위해 고민하던 중, 물을 정화하여 생태계의 균형을 유지시키는 연꽃과 더불어 자연과 인간의 교감을 가능하게 하는 비단잉어를 키우기 시작하면서 '배다골 테마파크'에 이르게 되었다. 이곳에 오면 민속박물관, 잉어마을, 동물원, 식물원, 옹기마을이 있고, 잉어먹이주기체험, 한국근대사 100년 풍속체험, 된장 · 고추장 만들기 등 다양한 체험도 가능하다.

02 고양 오충사(五忠祠)

고양시 덕양구 강매동 45-10

오충사는 보성 선씨(宣氏) 조상 중 다섯분의 충신(五忠臣)의 위패를 모신 곳으로 조선 순조 31년(서기 1831년)에 오충사로 사액된 사액사당(賜額祠堂)이다.
1. 선윤지(宣允祉,고려말~조선초), 2. 선 형(宣 炯, 1434~1479)
3. 선기이(宣居怡, 1550~1598), 4. 선세강(宣世綱, 1577~1638)
5. 선약해(宣若海, 1579~1643) 위 다섯분의 위패를 모시고 매년, 봄,가을 춘향제(음, 3월22일), 추향제(음, 9월22일)를 봉행하고 있다.

03 은지 연못

고양시 덕양구 흥도로 245-76 (도내동) 향토문화제 제36호

은못이 마을 입구에 위치하며, 연못의 총 규모는 약 25000여 평이다. 이축(1402~1473)은 고려말의 대학자이었던 牧隱 李穡의 둘째 아들 인재 이종학의 손자로서 세종과 문종 때의 광주판관, 사헌부감찰, 호조좌정랑, 황해도관찰사 등을 역임하였다. 은자는 이축선생이 벼슬을 버리고 이곳에 은거하면서 파 놓은 것으로 알려진 연못으로 1456년에 만들어졌으며 현재도 샘물에 의해 유지되어오고 있는 드문 연못이다.

하천 채수지점

고양시는 79개 하천(국가하천 1, 지방하천 18, 소하천 60) 88개 지점에 매달 수질검사를 하고 있으며, 또한 하천 수질검사의 객관성 및 신뢰성 제고를 위해 공모를 통해 선정된 관내환경단체가 하천수를 채취하고 있으며 2009년부터 하천수의 채수시 정확성을 더하기 위해 채수지점 표지판을 운영하고 있다.

성사천 상류



성사천 하류(강매2교 주변)

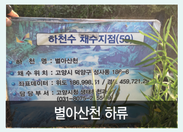

별아산천 하류

은못이천 하류(종점)

도내천 하류(종점)

성사천 시점

EM Effective Micro-organism (유효한 미생물 군)

고양시는 하천수질개선을 위해서 2009년부터 현재까지 대장천, 순창천 등 14개 하천에 EM통을 설치(39개소), 상시 하천에 투여하여 수질개선 및 악취오염을 줄여 나가고 있다.

고양시 생태하천지도 및 안내책자 발간

2015년 제1차 운영위원회에서 안건이 채택되어 고양하천네트워크를 상징할 수 있는 대표 브랜드 이미지 제작을 건의 하여 고양시를 상징하고, 하천을 상징하는 브랜드 이미지를 제안 받아 4개의 안을 투표로 선정하였다. 투표 결과 제 1안으로 선정이 되었고 1안은 고양시 지도와 물고기와 川 자를 형상화 하였다.

고양하천네트워크 Goyang River Network since 2007

고양하천네트워크 Goyang River Network

꽃보다 아름다운 사람들의 도시, 고양

2013 장월평천 수계

2014 도촌천 수계

2015 대장천 수계

2016 성사천 수계

2015 고양시 하천지명 사전

2015 고양시 하천문화탐방길1

2016 대화천 생태하천지도

2016 고양시 하천문화탐방길2

이 지도는 2016 고양시 하천Network 비영리민간단체 지원사업비로 제작되었습니다.

고양시 하천 관련부서

- 하천정화활동 등 하천네트워크 활동 참여 : 시청 생태하천과 하천네트워크팀
- 생태하천 복원 : 시청 생태하천과 생태하천팀
- EM 교육 관련 문의 : 시청 생태하천과 하천네트워크팀
- 하천 오염 · 사고 : 시청 생태하천과 수질관리팀
- 쓰레기 무단투기 : 각 구청 환경녹지과 생태하천팀, 청소행정팀
- 하천 내 불법행위(작물재배, 세차, 낚시등) : 각 구청 환경녹지과 생태하천팀
- 하천 내 생활하수 무단 방류 : 시청 하수행정과 오수지도팀
- **Tel, 민원 콜센터: 하수행정과 031-909-9000**

고양시 하천Network 가입신청안내

고양시에는 국가하천 1개소, 18개 지방하천과 60개 소하천 등 총 79개의 하천이 있습니다. 최근 급속한 도시화로 하천의 아이들이 물장구치며, 물고기를 잡고, 멱을 감던 시절로 되돌리기 위하여 현재 고양시 하천네트워크 63개 단체 14,325여 명이 그동안 하천에서 하천정화활동, 생태교육, 위해외래식물제거, EM투여사업을 전개해 그나마 오염된 수질이 점차적으로 개선되고 있으나, 기대하는 만큼 맑은하천이 되기 위해서는 더 많은 각계 각층에 속한 시민들의 자발적인 참여와 다양한 지역 주민들의 적극적인 노력이 필요합니다.

시계라는 보다 더 많은 시민들이 참여하여 맑은하천가꾸기를 지속적으로 추진하고, 내 지역 하천은 주민 스스로가 가꿀 수 있는 체계를 구축하여, 물고기가 새들이 돌아오는 생태하천을 만들고자 합니다.

지속가능한 하천의 보전과 이용을 위하여 범시민이 참여하는 하천Network를 구성 · 운영할 수 있도록 적극적인 활동을 위한 다양한 지원을 할 예정이니 시민 여러분들의 많은 관심과 참여를 바랍니다.

2016 고양하천 Network 주요활동

고양하천 Network 경기도 기관표창(최우수상)

고양하천 Network 활동 사례 발표

제15회 한국 강우 · 전북 완주대회 참가 (2개년 본선수상)

고양하천 Network 1가 예코 교육

생태계교란 외래식물 제거 행사

생태계 교란종 황소개구리 포획

| 지도제작 | 발행인 이진화 | 발행일 2016년 10월 10일 | 개정일 2020년 12월 11일 | 파본로 사단법인 자전거21 고양시지부
전화 031-921-7230 | 팩스 031-921-7230 | 주소 경기도 고양시 일산서구 대화동 중앙로 1601 고양종합운동장내 8호.
이메일 pable0009@naver.net | 홈페이지 http://cafe.daum.net/pable2009
▶ 기획 : 한기치 ▶ 제작지원 : 윤선미, 배은숙, 이정희, 윤미진, 권영숙, 이면호, 한수민, 심은보
▶ 자료조사 : 심의목, 정재헌, 송이연, 서영희, 김명숙, 김준순, 정미자, 이상덕, 김준일, 임미영, 홍원배, 임희순, 임원남, 이미애, 이미정, 이혜순, 김원서
이준호, 권한명, 김형준, 정찬기, 백승희, 이재원, 강수미, 조현준, 장재석, 최만식, 김근후, 심수연
▶ 고증 · 자문 : 정동일(고양시지명위원)
▶ 참고자료
1. 2011, 2012 고양시 하천생태계 조사 용역조사 2. 2014 고양하천 백서 / 고양시 3. 네이버지도 : http://map.naver.com
4. 다음 및 네이버 지사검색 5. 우리고장 고양(정동일,2003)역사탐방기 6. 고양의 지명(이미기/정동일,2003)
※하천 구간 거리는 몬타나-X650 GPS(GARMIN)을 자전거로 하천 도로를 측정하였기에 약간의 거리에 오차가 생길수 있습니다.

2016 하천을 따라 떠나는

고양시 생태·하천지도 4
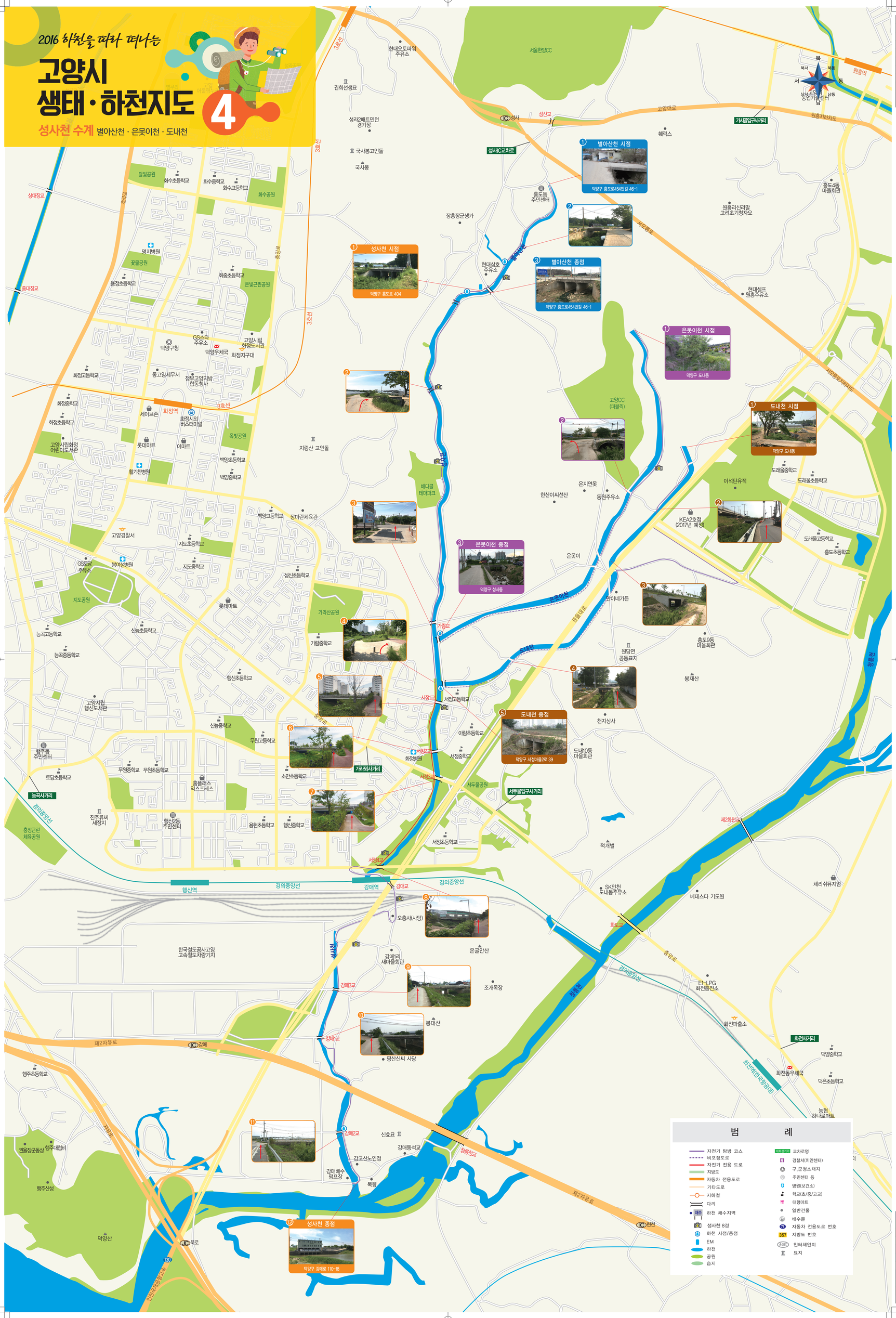
성사천 수계 별아산천 · 은못이천 · 도내천